

CONCELLO DE VIGO



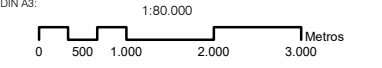

MAPA ESTRATÉGICO DE RUIDOS DE LA AGLOMERACIÓN DE VIGO
AÑO 2022 (FASE 4ª)

TÍTULO DEL PLANO
NIVEL GLOBAL DE RUIDO EN PERIODO DÍA (7-19h) DEBIDO A LA ACTIVIDAD INDUSTRIAL

PLANO ID.
Ag_GAL_17_I_Ld

LOCALIZACIÓN
VIGO (PONTEVEDRA)
SIST. COORDENADAS: ETRS89 UTM Zone 29N

ESCALA
DIN A3: 1:80.000



Nº SECCIÓN
PLANO GUÍA

PARROQUIAS DE VIGO

SUELO EXPUESTO POR RUIDO INDUSTRIAL

Ld (dBA)	Km ²
55 - 60	0,62
60 - 65	0,21
65 - 70	0,06
70 - 75	0,02
> 75	0,01

POBLACIÓN EXPUESTA POR RUIDO INDUSTRIAL

Ld (dBA)	Centenas
55 - 60	30
60 - 65	3
65 - 70	0
70 - 75	0
> 75	0

NIVEL DE RUIDO
Ld (dBA)

- 55 - 60
- 60 - 65
- 65 - 70
- 70 - 75
- > 75

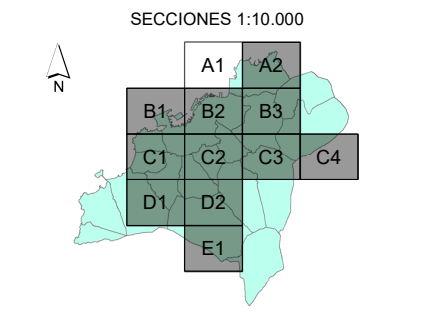
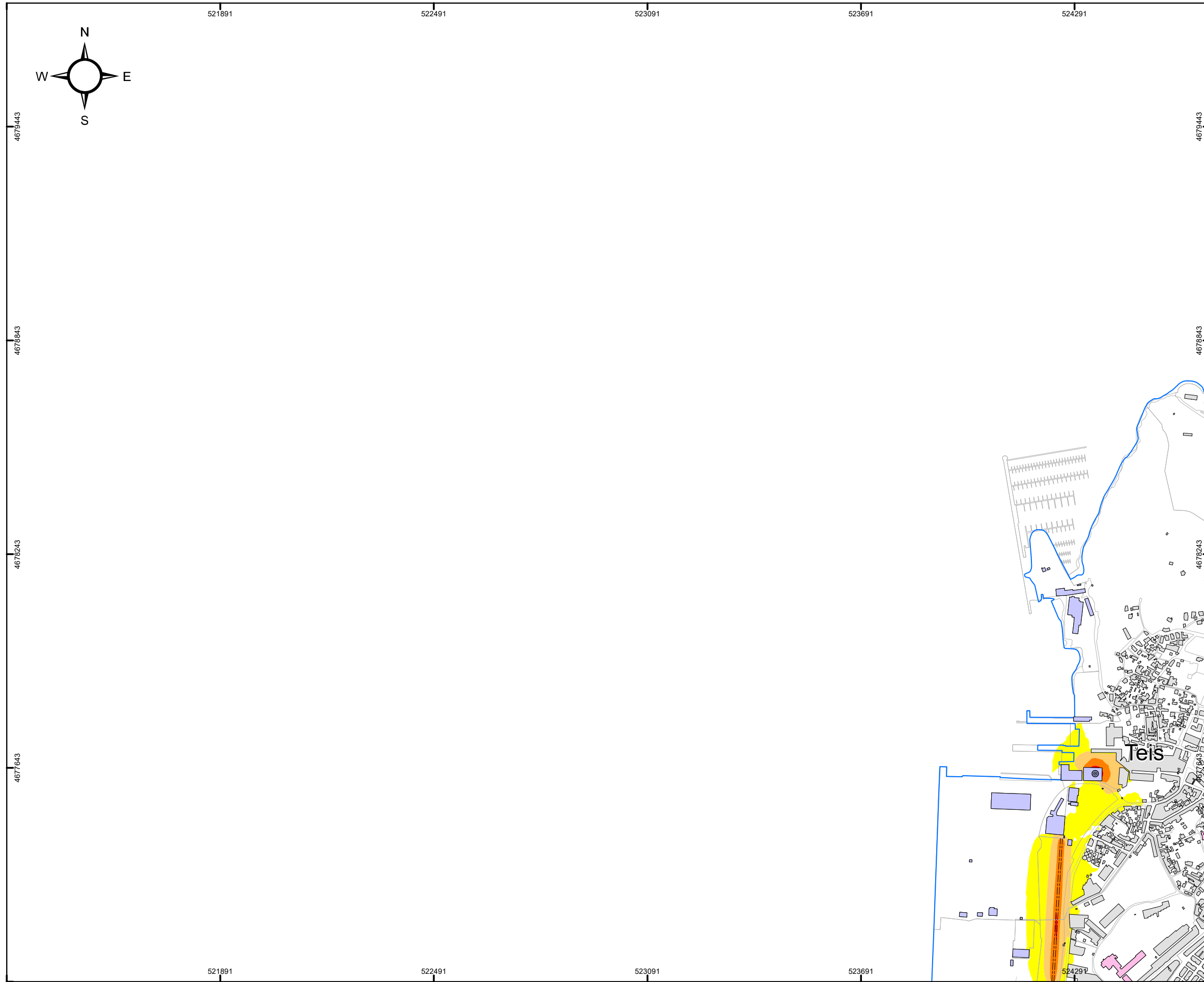
RESPONSABLES DEL EQUIPO TÉCNICO

DIRECTOR DE CALIDAD
Manuel Sobreira Seoane
Dr. Ing. Telecomunicación
Universidade de Vigo

DIRECTOR TÉCNICO
Pablo Gómez Pérez
Ing. Telecomunicación
sonen
Centro de Asesoría e Servizos de Telecomunicación, S.L.



Copia do documento - Concello de Vigo	Data impresión: 16/09/2022 10:01	Páxina 1 de 13
15859-306	CSV: A9A4BH-BEC556-BA8B8F-DNG1YB-9UVE49-FD	
Pode validar e/ou obter copia electrónica do documento utilizando o código QR da esquerda ou o código de verificación na dirección http://www.vigo.org/csv		



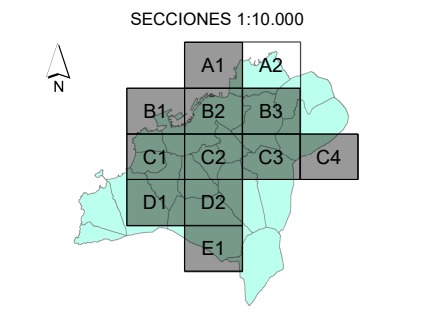
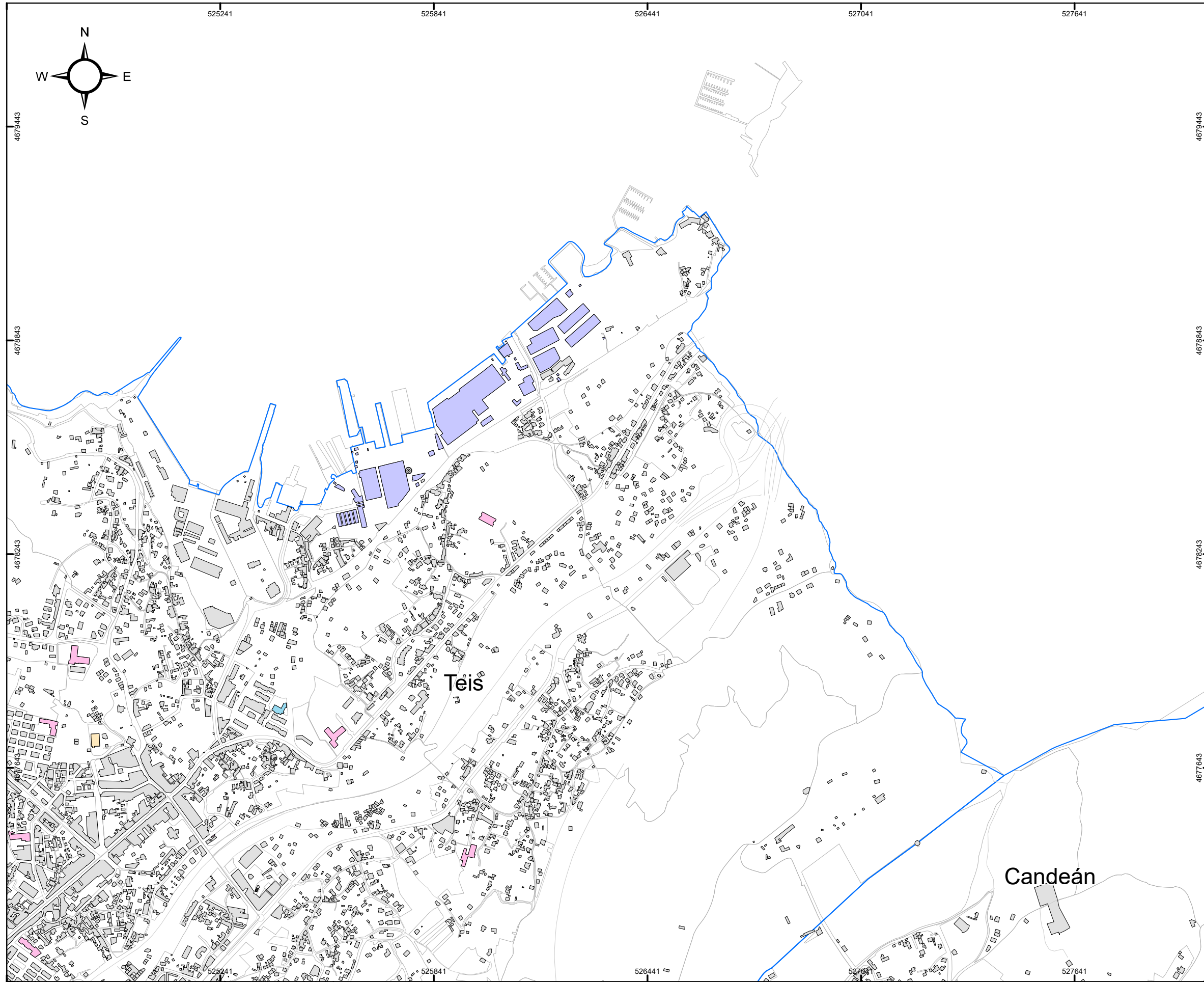
MAPA ESTRATÉGICO DE RUIDOS DE LA AGLOMERACIÓN DE VIGO AÑO 2022 (FASE 4ª)	
TÍTULO DEL PLANO	NIVEL GLOBAL DE RUIDO EN PERIODO DÍA (7-19h) DEBIDO A LA ACTIVIDAD INDUSTRIAL
PLANO ID.	Ag_GAL_17_1_Ld
LOCALIZACIÓN	VIGO (PONTEVEDRA) SIST. COORDENADAS: ETRS89 UTM Zone 29N
ESCALA	DIN A3: 1:10.000
Nº SECCIÓN	A1

DELIMITACIONES	<ul style="list-style-type: none"> LIMITE_PARROQUIAS PARCELARIO GENERAL
EMISORES ACÚSTICOS	<ul style="list-style-type: none"> INDUSTRIA LÍNEA INDUSTRIA FOCO
TIPOS DE EDIFICACIONES	<ul style="list-style-type: none"> USO DOCENTE / CULTURAL USO SANITARIO USO RECREATIVO / ESPECTÁCULOS USO TERCIARIO USO INDUSTRIAL USO RESIDENCIAL Y OTROS BARRERA ACÚSTICA
NIVEL DE RUIDO Ld (dBA)	<ul style="list-style-type: none"> 55 - 60 60 - 65 65 - 70 70 - 75 > 75

RESPONSABLES DEL EQUIPO TÉCNICO	
DIRECTOR DE CALIDAD	DIRECTOR TÉCNICO
 Manuel Sobreira Seoane Dr. Ing. Telecomunicación	 Pablo Gómez Pérez Ing. Telecomunicación



Copia do documento - Concello de Vigo	Data impresión: 16/09/2022 10:01	Páxina 2 de 13
15859-306	CSV: A9A4BH-BEC556-BA8B8F-DNG1YB-9UVE49-FD	
Pode validar e/ou obter copia electrónica do documento utilizando o código QR da esquerda ou o código de verificación na dirección http://www.vigo.org/csv		



MAPA ESTRATÉGICO DE RUIDOS DE LA AGLOMERACIÓN DE VIGO
AÑO 2022 (FASE 4ª)

TÍTULO DEL PLANO
NIVEL GLOBAL DE RUIDO EN PERIODO DÍA (7-19h) DEBIDO A LA ACTIVIDAD INDUSTRIAL

PLANO ID.
Ag_GAL_17_1_Ld

LOCALIZACIÓN
VIGO (PONTEVEDRA)
SIST. COORDENADAS: ETRS89 UTM Zone 29N

ESCALA
DIN A3: 1:10.000
0 50 100 200 300 Metros

Nº SECCIÓN
A2

DELIMITACIONES

- ▬ LIMITE_PARROQUIAS
- ▭ PARCELARIO GENERAL

EMISORES ACÚSTICOS

- ▬▬▬ INDUSTRIA LÍNEA
- ⊙ INDUSTRIA FOCO

TIPOS DE EDIFICACIONES

- USO DOCENTE / CULTURAL
- USO SANITARIO
- USO RECREATIVO / ESPECTÁCULOS
- USO TERCIARIO
- USO INDUSTRIAL
- USO RESIDENCIAL Y OTROS
- BARRERA ACÚSTICA

NIVEL DE RUIDO Ld (dBA)

- 55 - 60
- 60 - 65
- 65 - 70
- 70 - 75
- > 75

RESPONSABLES DEL EQUIPO TÉCNICO

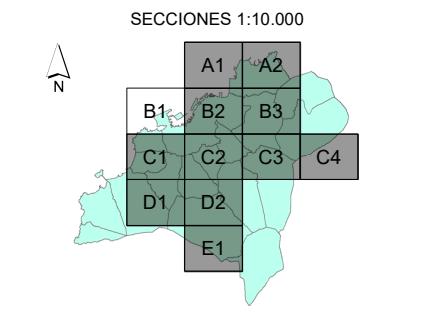
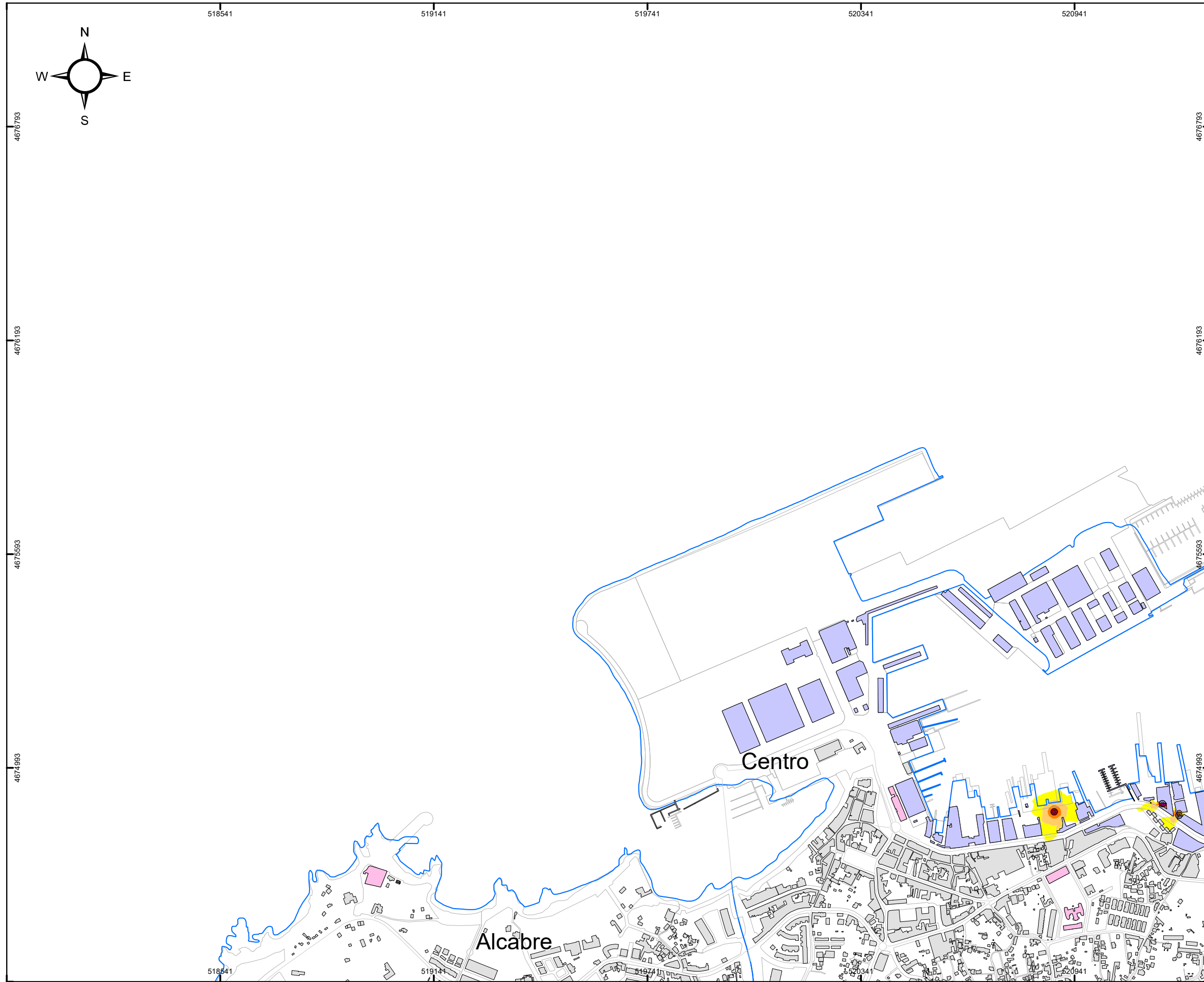
DIRECTOR DE CALIDAD
Manuel Sobreira Seoane
Dr. Ing. Telecomunicación

DIRECTOR TÉCNICO
Pablo Gómez Pérez
Ing. Telecomunicación

Universidade de Vigo **sonen**
Centro de Acústica e Servizos de Telecomunicación, S.L.



Copia do documento - Concello de Vigo	Data impresión: 16/09/2022 10:01	Páxina 3 de 13
15859-306	CSV: A9A4BH-BEC556-BA8B8F-DNG1YB-9UVE49-FD	
Pode validar e/ou obter copia electrónica do documento utilizando o código QR da esquerda ou o código de verificación na dirección http://www.vigo.org/csv		



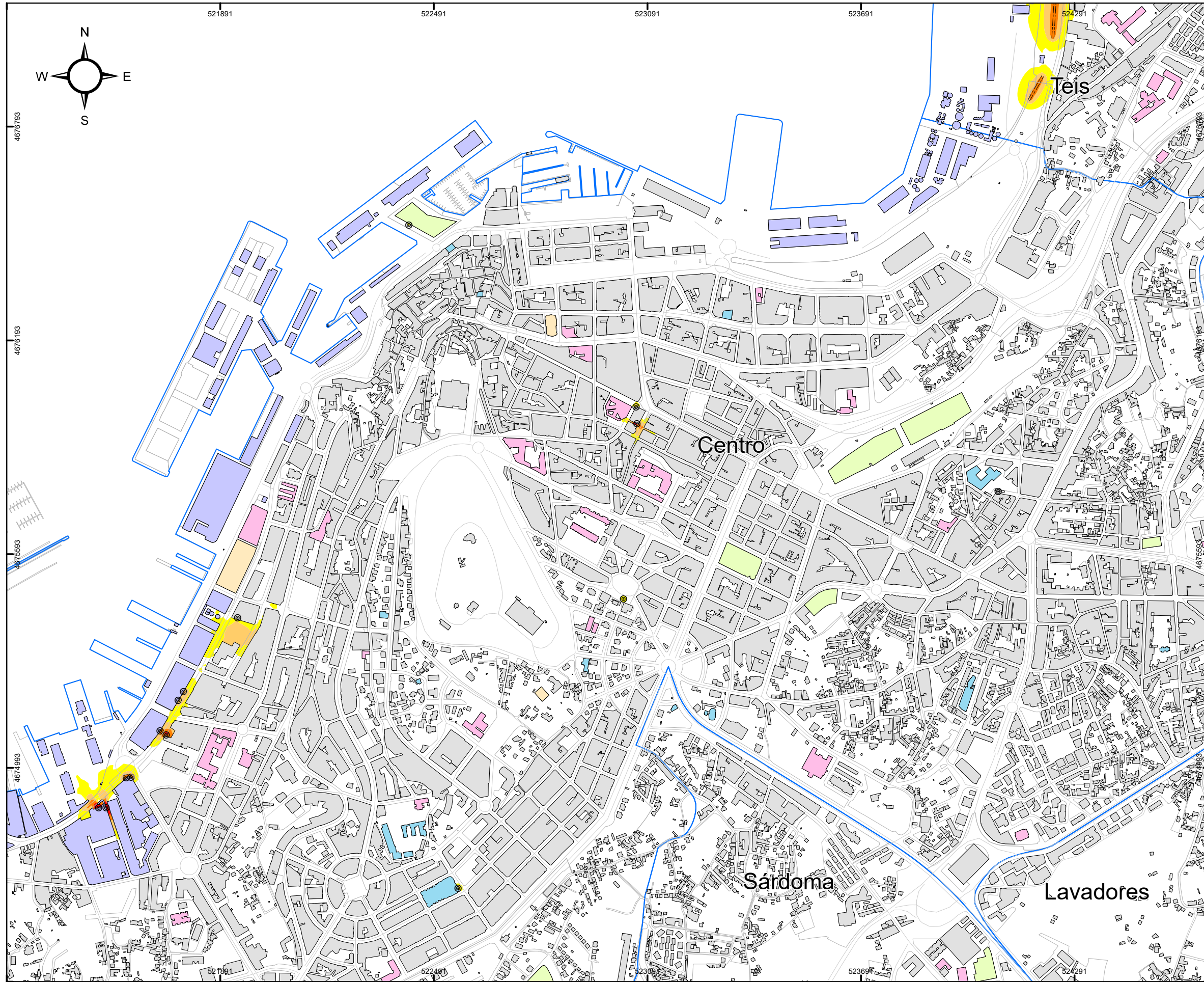
MAPA ESTRATÉGICO DE RUIDOS DE LA AGLOMERACIÓN DE VIGO AÑO 2022 (FASE 4ª)	
TÍTULO DEL PLANO	NIVEL GLOBAL DE RUIDO EN PERIODO DÍA (7-19H) DEBIDO A LA ACTIVIDAD INDUSTRIAL
PLANO ID.	Ag_GAL_17_1_Ld
LOCALIZACIÓN	VIGO (PONTEVEDRA) SIST. COORDENADAS: ETRS89 UTM Zone 29N
ESCALA	DIN A3: 1:10.000
Nº SECCIÓN	B1

DELIMITACIONES	<ul style="list-style-type: none"> LIMITE_PARROQUIAS PARCELARIO GENERAL
EMISORES ACÚSTICOS	<ul style="list-style-type: none"> INDUSTRIA LÍNEA INDUSTRIA FOCO
TIPOS DE EDIFICACIONES	<ul style="list-style-type: none"> USO DOCENTE / CULTURAL USO SANITARIO USO RECREATIVO / ESPECTÁCULOS USO TERCIARIO USO INDUSTRIAL USO RESIDENCIAL Y OTROS BARRERA ACÚSTICA
NIVEL DE RUIDO	Ld (dBA) <ul style="list-style-type: none"> 55 - 60 60 - 65 65 - 70 70 - 75 > 75

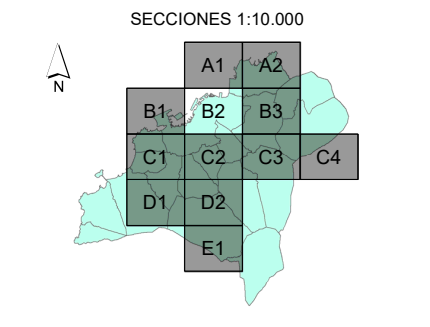
RESPONSABLES DEL EQUIPO TÉCNICO	
DIRECTOR DE CALIDAD	DIRECTOR TÉCNICO
 Manuel Sobreira Seoane Dr. Ing. Telecomunicación	 Pablo Gómez Pérez Ing. Telecomunicación



Copia do documento - Concello de Vigo	Data impresión: 16/09/2022 10:01	Páxina 4 de 13
15859-306	CSV: A9A4BH-BEC556-BA8B8F-DNG1YB-9UVE49-FD	
Pode validar e/ou obter copia electrónica do documento utilizando o código QR da esquerda ou o código de verificación na dirección http://www.vigo.org/csv		



CONCELLO DE VIGO



MAPA ESTRATÉGICO DE RUIDOS DE LA AGLOMERACIÓN DE VIGO
AÑO 2022 (FASE 4ª)

TÍTULO DEL PLANO
NIVEL GLOBAL DE RUIDO EN PERIODO DÍA (7-19h) DEBIDO A LA ACTIVIDAD INDUSTRIAL

PLANO ID.
Ag_GAL_17_1_Ld

LOCALIZACIÓN
VIGO (PONTEVEDRA)
SIST. COORDENADAS: ETRS89 UTM Zone 29N

ESCALA
DIN A3: 1:10.000
0 50 100 200 300 Metros

Nº SECCIÓN
B2

DELIMITACIONES

- ▭ LIMITE_PARROQUIAS
- ▭ PARCELARIO GENERAL

EMISORES ACÚSTICOS

- INDUSTRIA LÍNEA
- ⊙ INDUSTRIA FOCO

TIPOS DE EDIFICACIONES

- ▭ USO DOCENTE / CULTURAL
- ▭ USO SANITARIO
- ▭ USO RECREATIVO / ESPECTÁCULOS
- ▭ USO TERCIARIO
- ▭ USO INDUSTRIAL
- ▭ USO RESIDENCIAL Y OTROS
- BARRERA ACÚSTICA

NIVEL DE RUIDO
Ld (dBA)

- ▭ 55 - 60
- ▭ 60 - 65
- ▭ 65 - 70
- ▭ 70 - 75
- ▭ > 75

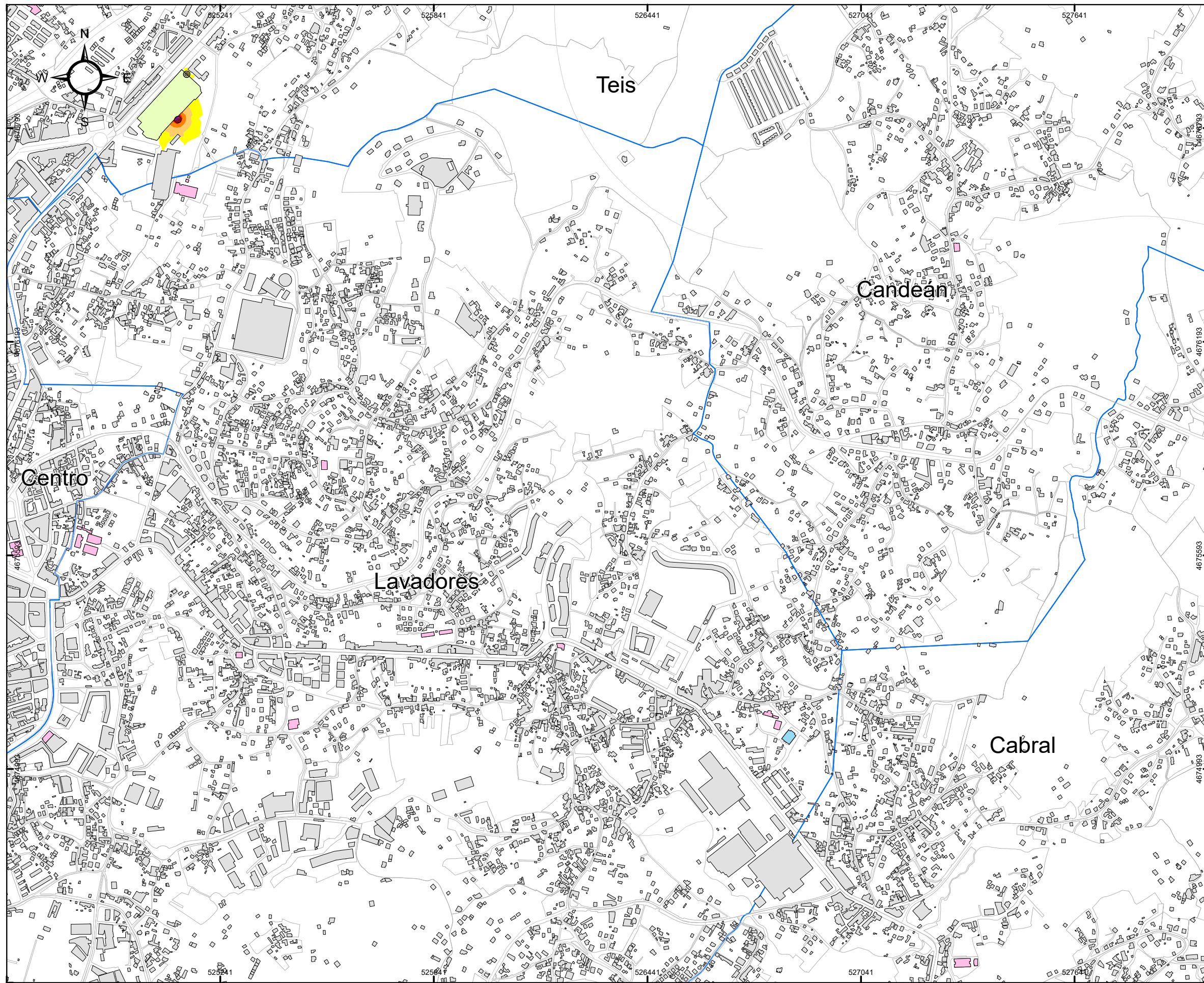
RESPONSABLES DEL EQUIPO TÉCNICO

DIRECTOR DE CALIDAD: Manuel Sobreira Seoane
Dr. Ing. Telecomunicación
Universidade de Vigo

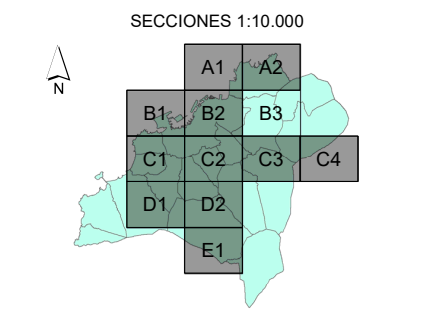
DIRECTOR TÉCNICO: Pablo Gómez Pérez
Ing. Telecomunicación
sonen
Centro de Análisis e Servizos de Telecomunicación, S.L.



Copia do documento - Concello de Vigo	Data impresión: 16/09/2022 10:01	Páxina 5 de 13
15859-306	CSV: A9A4BH-BEC556-BA8B8F-DNG1YB-9UVE49-FD	
Pode validar e/ou obter copia electrónica do documento utilizando o código QR da esquerda ou o código de verificación na dirección http://www.vigo.org/csv		



CONCELLO DE VIGO

MAPA ESTRATÉGICO DE RUIDOS DE LA AGLOMERACIÓN DE VIGO
AÑO 2022 (FASE 4ª)

TÍTULO DEL PLANO
NIVEL GLOBAL DE RUIDO EN PERIODO DÍA (7-19h) DEBIDO A LA ACTIVIDAD INDUSTRIAL

PLANO ID.
Ag_GAL_17_1_Ld

LOCALIZACIÓN
VIGO (PONTEVEDRA)
SIST. COORDENADAS: ETRS89 UTM Zone 29N

ESCALA
DIN A3: 1:10.000
0 50 100 200 300 Metros

Nº SECCIÓN
B3

DELIMITACIONES

- ▬ LIMITE_PARROQUIAS
- ▭ PARCELARIO GENERAL

EMISORES ACÚSTICOS

- ▬▬▬ INDUSTRIA LÍNEA
- ⊙ INDUSTRIA FOCO

TIPOS DE EDIFICACIONES

- USO DOCENTE / CULTURAL
- USO SANITARIO
- USO RECREATIVO / ESPECTÁCULOS
- USO TERCIARIO
- USO INDUSTRIAL
- USO RESIDENCIAL Y OTROS
- BARRERA ACÚSTICA

NIVEL DE RUIDO
Ld (dBA)

- 55 - 60
- 60 - 65
- 65 - 70
- 70 - 75
- > 75

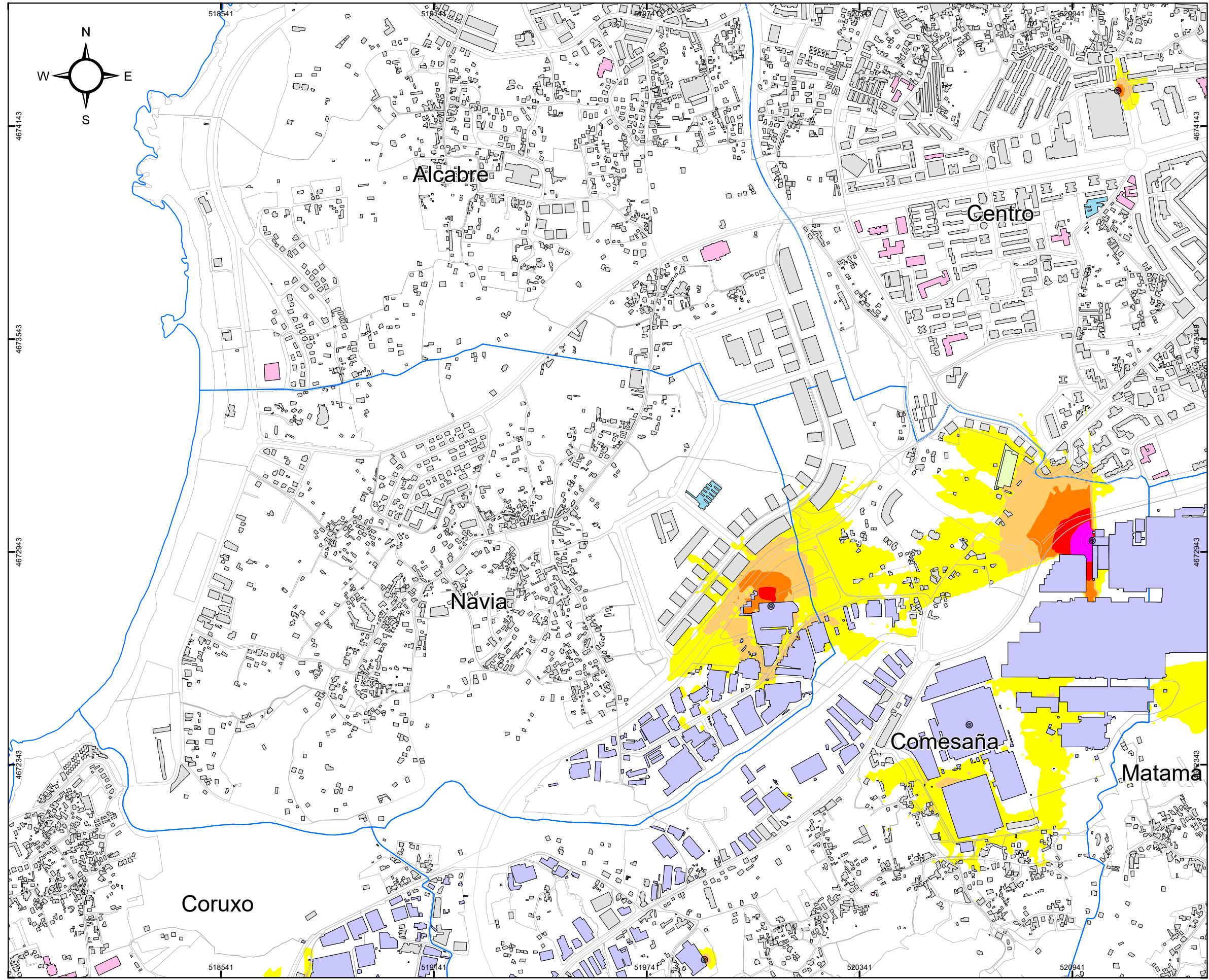
RESPONSABLES DEL EQUIPO TÉCNICO

DIRECTOR DE CALIDAD: Manuel Sobreira Seoane
Dr. Ing. Telecomunicación
Universidade de Vigo

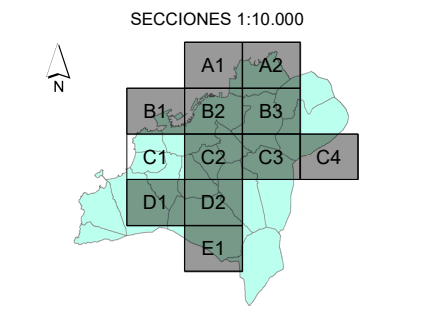
DIRECTOR TÉCNICO: Pablo Gómez Pérez
Ing. Telecomunicación
sonen
Centro de Análisis e Servizos de Telecomunicación, S.L.



Copia do documento - Concello de Vigo	Data impresión: 16/09/2022 10:01	Páxina 6 de 13
15859-306	CSV: A9A4BH-BEC556-BA8B8F-DNG1YB-9UVE49-FD	
Pode validar e/ou obter copia electrónica do documento utilizando o código QR da esquerda ou o código de verificación na dirección http://www.vigo.org/csv		



CONCELLO DE VIGO

MAPA ESTRATÉGICO DE RUIDOS DE LA AGLOMERACIÓN DE VIGO
AÑO 2022 (FASE 4ª)

TÍTULO DEL PLANO
NIVEL GLOBAL DE RUIDO EN PERIODO DÍA (7-19h) DEBIDO A LA ACTIVIDAD INDUSTRIAL

PLANO ID.
Ag_GAL_17_1_Ld

LOCALIZACIÓN
VIGO (PONTEVEDRA)
SIST. COORDENADAS: ETRS89 UTM Zone 29N

ESCALA
DIN A3: 1:10.000
0 50 100 200 300 Metros

Nº SECCIÓN
C1

DELIMITACIONES

- ▬ LIMITE_PARROQUIAS
- ▭ PARCELARIO GENERAL

EMISORES ACÚSTICOS

- INDUSTRIA LÍNEA
- ⊙ INDUSTRIA FOCO

TIPOS DE EDIFICACIONES

- USO DOCENTE / CULTURAL
- USO SANITARIO
- USO RECREATIVO / ESPECTÁCULOS
- USO TERCIARIO
- USO INDUSTRIAL
- USO RESIDENCIAL Y OTROS
- BARRERA ACÚSTICA

NIVEL DE RUIDO Ld (dBA)

- 55 - 60
- 60 - 65
- 65 - 70
- 70 - 75
- > 75

RESPONSABLES DEL EQUIPO TÉCNICO

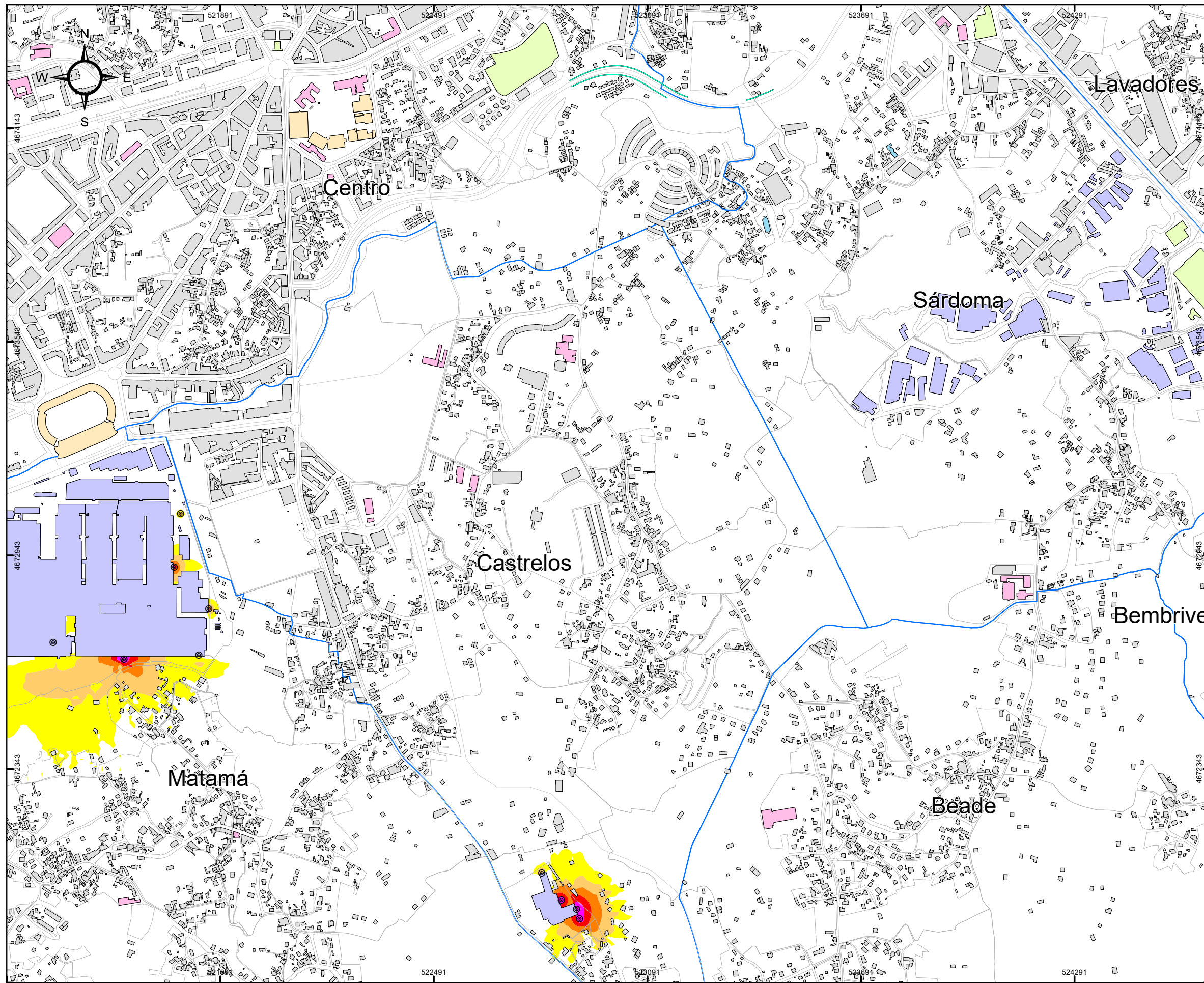
DIRECTOR DE CALIDAD
Manuel Sobreira Seoane
Dr. Ing. Telecomunicación

DIRECTOR TÉCNICO
Pablo Gómez Pérez
Ing. Telecomunicación

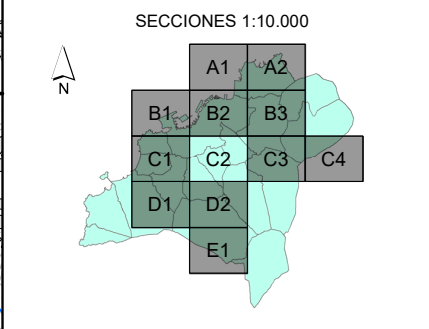
Universidade de Vigo **sonen**
Centro de Acústica e Servizos de Telecomunicación, S.L.



Copia do documento - Concello de Vigo	Data impresión: 16/09/2022 10:01	Páxina 7 de 13
15859-306	CSV: A9A4BH-BEC556-BA8B8F-DNG1YB-9UVE49-FD	
Pode validar e/ou obter copia electrónica do documento utilizando o código QR da esquerda ou o código de verificación na dirección http://www.vigo.org/csv		



CONCELLO DE VIGO

MAPA ESTRATÉGICO DE RUIDOS DE LA AGLOMERACIÓN DE VIGO
AÑO 2022 (FASE 4ª)

TÍTULO DEL PLANO
NIVEL GLOBAL DE RUIDO EN PERIODO DÍA (7-19h) DEBIDO A LA ACTIVIDAD INDUSTRIAL

PLANO ID.
Ag_GAL_17_1_Ld

LOCALIZACIÓN
VIGO (PONTEVEDRA)
SIST. COORDENADAS: ETRS89 UTM Zone 29N

ESCALA
DIN A3: 1:10.000
0 50 100 200 300 Metros

Nº SECCIÓN
C2

DELIMITACIONES

- LIMITE_PARROQUIAS
- PARCELARIO GENERAL

EMISORES ACÚSTICOS

- INDUSTRIA LÍNEA
- ⊙ INDUSTRIA FOCO

TIPOS DE EDIFICACIONES

- USO DOCENTE / CULTURAL
- USO SANITARIO
- USO RECREATIVO / ESPECTÁCULOS
- USO TERCIARIO
- USO INDUSTRIAL
- USO RESIDENCIAL Y OTROS
- BARRERA ACÚSTICA

NIVEL DE RUIDO Ld (dBA)

- 55 - 60
- 60 - 65
- 65 - 70
- 70 - 75
- > 75

RESPONSABLES DEL EQUIPO TÉCNICO

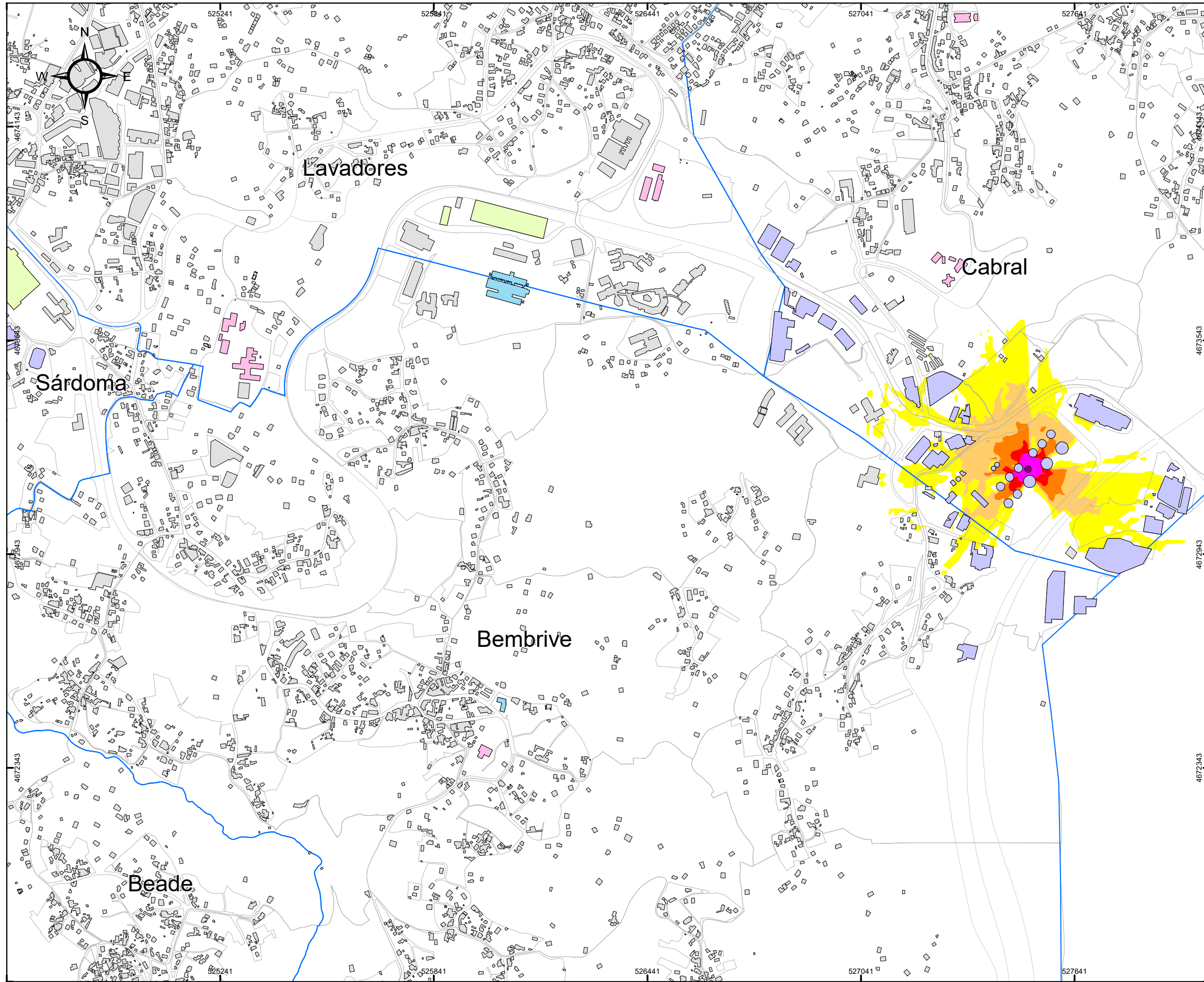
DIRECTOR DE CALIDAD
Manuel Sobreira Seoane
Dr. Ing. Telecomunicación

DIRECTOR TÉCNICO
Pablo Gómez Pérez
Ing. Telecomunicación

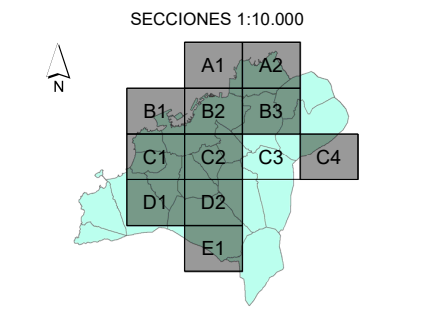
Universidade de Vigo **sonen**
Centro de Acústica e Servizos de Telecomunicación, S.L.



Copia do documento - Concello de Vigo	Data impresión: 16/09/2022 10:01	Páxina 8 de 13
15859-306	CSV: A9A4BH-BEC556-BA8B8F-DNG1YB-9UVE49-FD	
Pode validar e/ou obter copia electrónica do documento utilizando o código QR da esquerda ou o código de verificación na dirección http://www.vigo.org/csv		



CONCELLO DE VIGO

MAPA ESTRATÉGICO DE RUIDOS DE LA AGLOMERACIÓN DE VIGO
AÑO 2022 (FASE 4ª)

TÍTULO DEL PLANO
NIVEL GLOBAL DE RUIDO EN PERIODO DÍA (7-19h) DEBIDO A LA ACTIVIDAD INDUSTRIAL

PLANO ID.
Ag_GAL_17_1_Ld

LOCALIZACIÓN
VIGO (PONTEVEDRA)
SIST. COORDENADAS: ETRS89 UTM Zone 29N

ESCALA
DIN A3:
1:10.000
0 50 100 200 300 Metros

Nº SECCIÓN
C3

DELIMITACIONES

- ▬ LIMITE_PARROQUIAS
- ▭ PARCELARIO GENERAL

EMISORES ACÚSTICOS

- ▬ INDUSTRIA LÍNEA
- ⊙ INDUSTRIA FOCO

TIPOS DE EDIFICACIONES

- USO DOCENTE / CULTURAL
- USO SANITARIO
- USO RECREATIVO / ESPECTÁCULOS
- USO TERCIARIO
- USO INDUSTRIAL
- USO RESIDENCIAL Y OTROS
- BARRERA ACÚSTICA

NIVEL DE RUIDO
Ld (dBA)

- 55 - 60
- 60 - 65
- 65 - 70
- 70 - 75
- > 75

RESPONSABLES DEL EQUIPO TÉCNICO

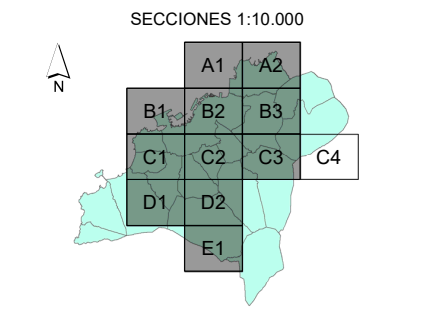
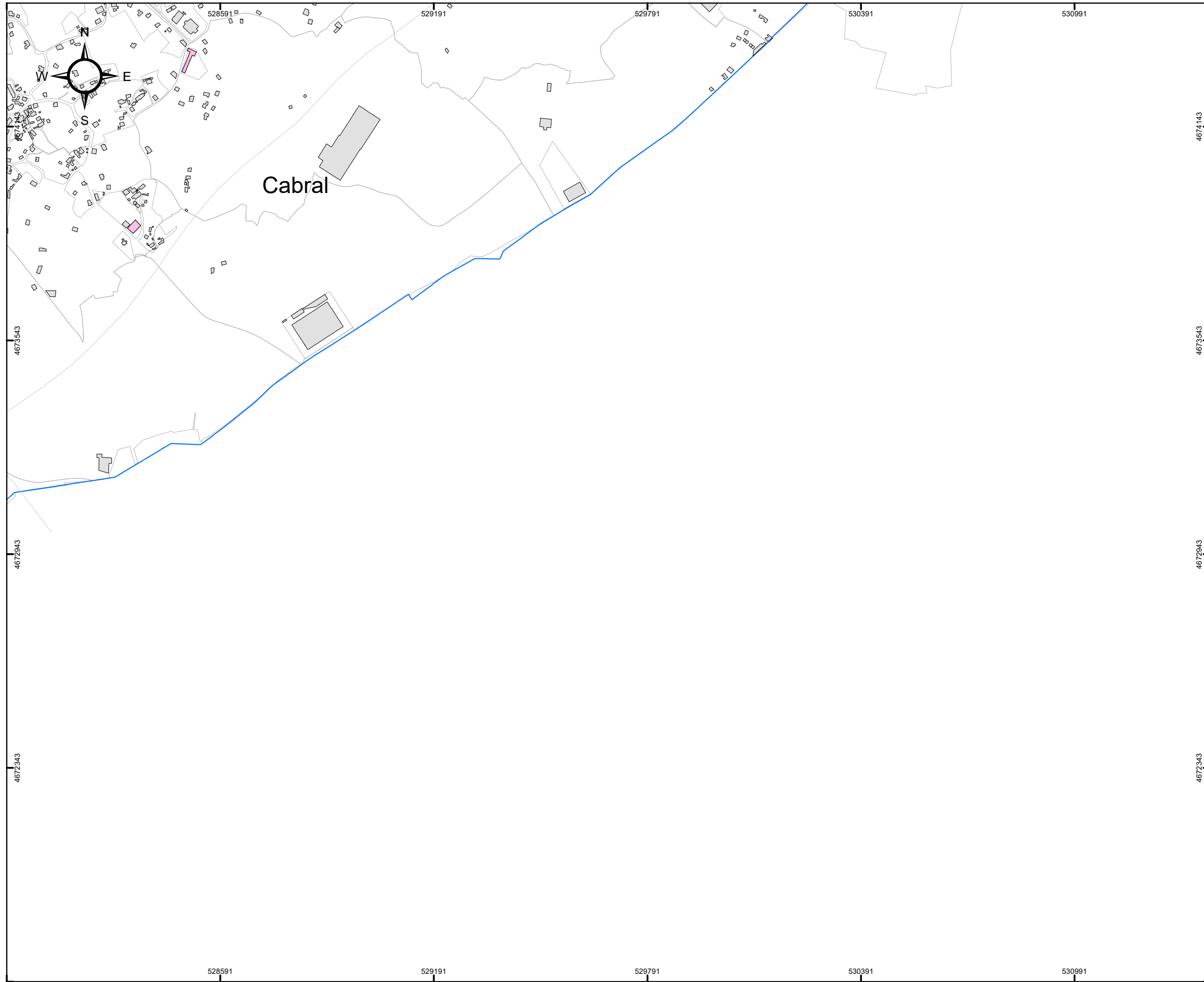
DIRECTOR DE CALIDAD
Manuel Sobreira Seoane
Dr. Ing. Telecomunicación

DIRECTOR TÉCNICO
Pablo Gómez Pérez
Ing. Telecomunicación

Universidade de Vigo **sonen**
Centro de Acústica e Servizos de Telecomunicación, S.L.



Copia do documento - Concello de Vigo	Data impresión: 16/09/2022 10:01	Páxina 9 de 13
15859-306	CSV: A9A4BH-BEC556-BA8B8F-DNG1YB-9UVE49-FD	
Pode validar e/ou obter copia electrónica do documento utilizando o código QR da esquerda ou o código de verificación na dirección http://www.vigo.org/csv		



MAPA ESTRATÉGICO DE RUIDOS DE LA AGLOMERACIÓN DE VIGO
AÑO 2022 (FASE 4ª)

TÍTULO DEL PLANO
NIVEL GLOBAL DE RUIDO EN PERIODO DÍA (7-19h) DEBIDO A LA ACTIVIDAD INDUSTRIAL

PLANO ID.
Ag_GAL_17_1_Ld

LOCALIZACIÓN
VIGO (PONTEVEDRA)
SIST. COORDENADAS: ETRS89 UTM Zone 29N

ESCALA
DIN A3:
1:10.000
0 50 100 200 300 Metros

Nº SECCIÓN
C4

DELIMITACIONES

- LIMITE_PARROQUIAS
- PARCELARIO GENERAL

EMISORES ACÚSTICOS

- INDUSTRIA LÍNEA
- INDUSTRIA FOCO

TIPOS DE EDIFICACIONES

- USO DOCENTE / CULTURAL
- USO SANITARIO
- USO RECREATIVO / ESPECTÁCULOS
- USO TERCIARIO
- USO INDUSTRIAL
- USO RESIDENCIAL Y OTROS
- BARRERA ACÚSTICA

NIVEL DE RUIDO
Ld (dBA)

- 55 - 60
- 60 - 65
- 65 - 70
- 70 - 75
- > 75

RESPONSABLES DEL EQUIPO TÉCNICO

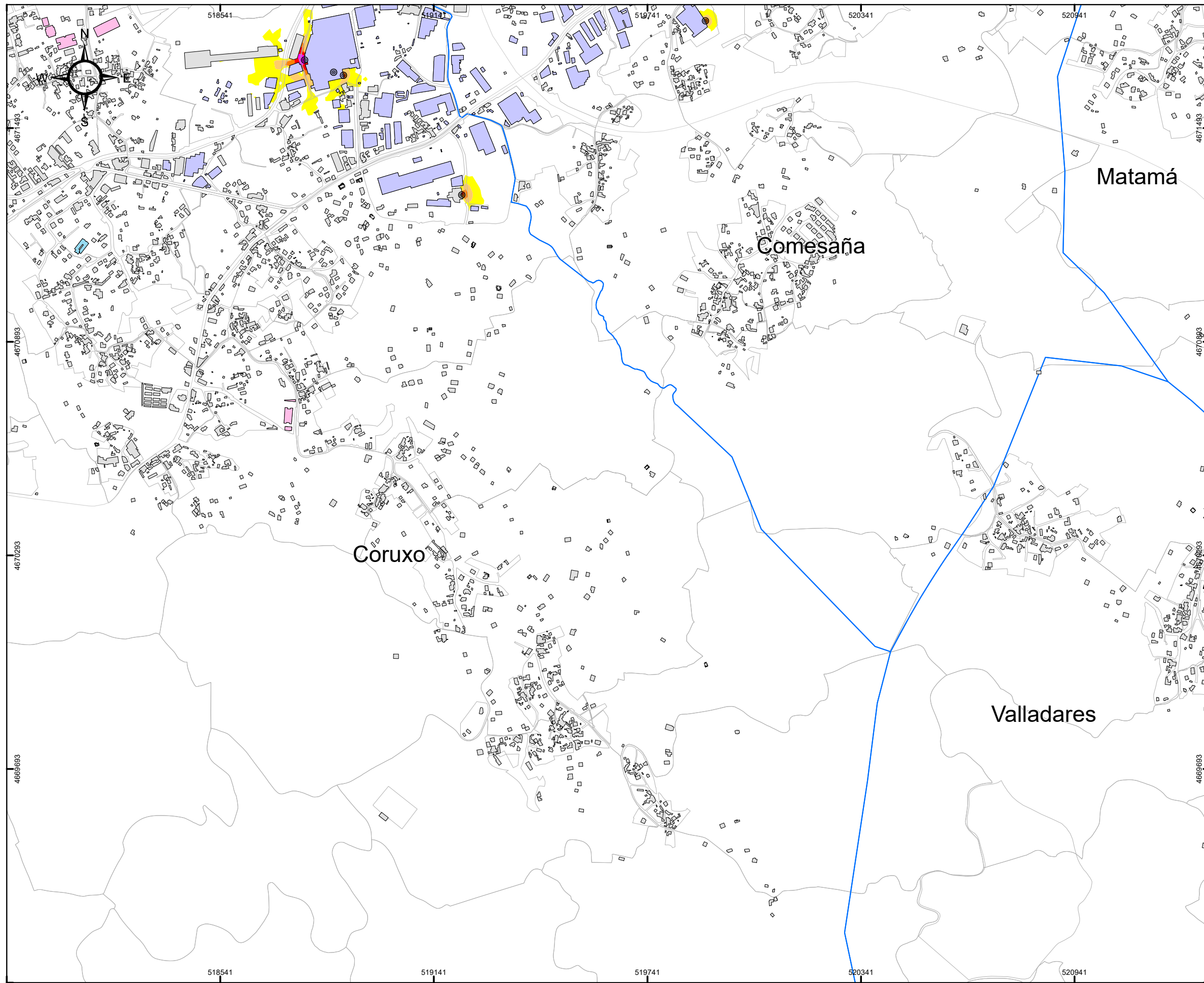
DIRECTOR DE CALIDAD
Manuel Sobreira Seoane
Dr. Ing. Telecomunicación

DIRECTOR TÉCNICO
Pablo Gómez Pérez
Ing. Telecomunicación

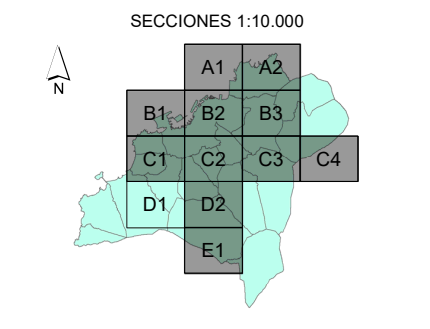
Universidade de Vigo **sonen**
Centro de Acústica e Servizos de Telecomunicación, S.L.



Copia do documento - Concello de Vigo	Data impresión: 16/09/2022 10:01	Páxina 10 de 13
15859-306	CSV: A9A4BH-BEC556-BA8B8F-DNG1YB-9UVE49-FD	
Pode validar e/ou obter copia electrónica do documento utilizando o código QR da esquerda ou o código de verificación na dirección http://www.vigo.org/csv		



CONCELLO DE VIGO

MAPA ESTRATÉGICO DE RUIDOS DE LA AGLOMERACIÓN DE VIGO
AÑO 2022 (FASE 4ª)

TÍTULO DEL PLANO
NIVEL GLOBAL DE RUIDO EN PERIODO DÍA (7-19h) DEBIDO A LA ACTIVIDAD INDUSTRIAL

PLANO ID.
Ag_GAL_17_1_Ld

LOCALIZACIÓN
VIGO (PONTEVEDRA)
SIST. COORDENADAS: ETRS89 UTM Zone 29N

ESCALA
DIN A3:
1:10.000
0 50 100 200 300 Metros

Nº SECCIÓN
D1

DELIMITACIONES

- ▬ LIMITE_PARROQUIAS
- ▭ PARCELARIO GENERAL

EMISORES ACÚSTICOS

- ▬▬▬ INDUSTRIA LÍNEA
- ⊙ INDUSTRIA FOCO

TIPOS DE EDIFICACIONES

- USO DOCENTE / CULTURAL
- USO SANITARIO
- USO RECREATIVO / ESPECTÁCULOS
- USO TERCIARIO
- USO INDUSTRIAL
- USO RESIDENCIAL Y OTROS
- BARRERA ACÚSTICA

NIVEL DE RUIDO
Ld (dBA)

- 55 - 60
- 60 - 65
- 65 - 70
- 70 - 75
- > 75

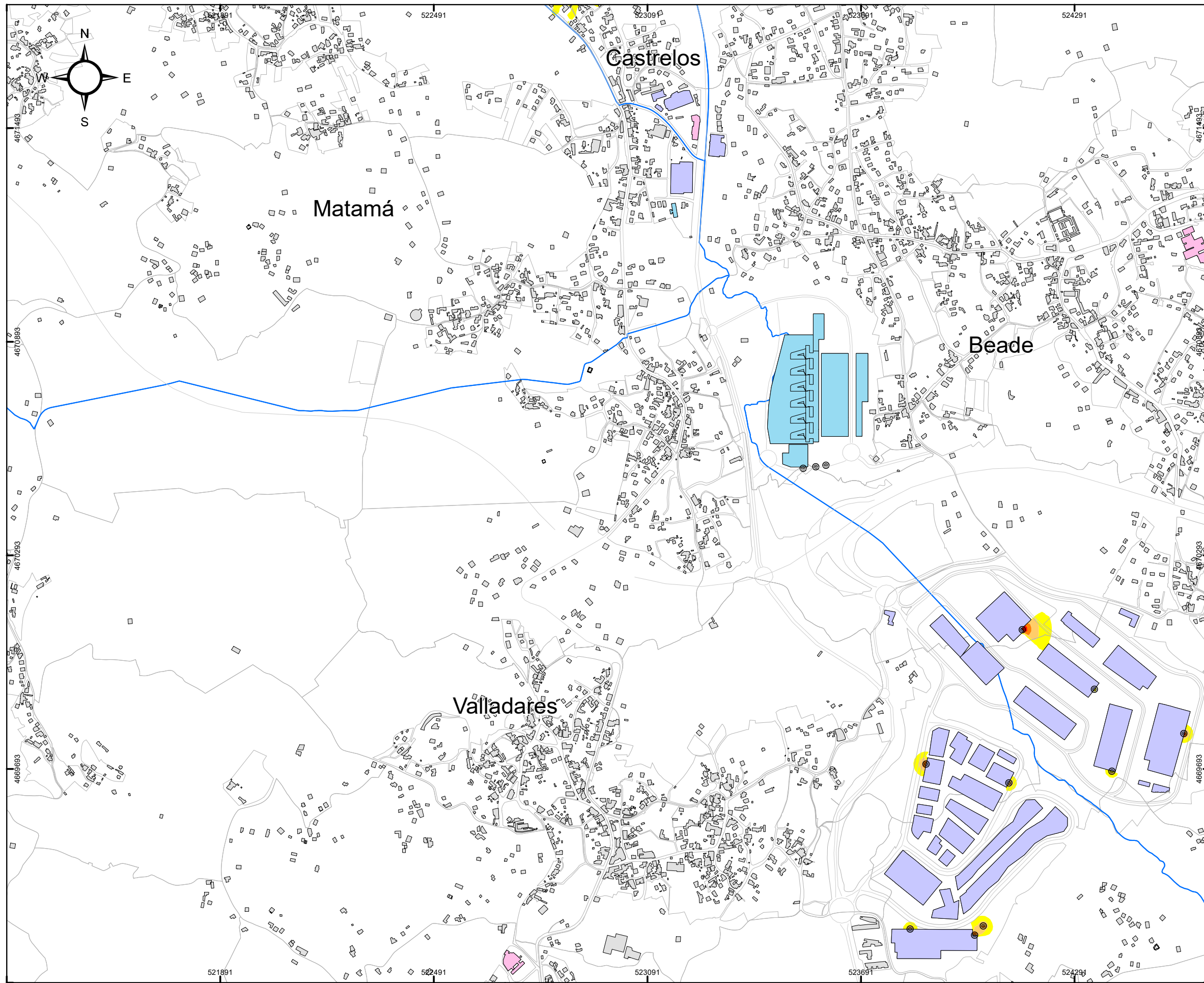
RESPONSABLES DEL EQUIPO TÉCNICO

DIRECTOR DE CALIDAD
Manuel Sobreira Seoane
Dr. Ing. Telecomunicación
Universidade de Vigo

DIRECTOR TÉCNICO
Pablo Gómez Pérez
Ing. Telecomunicación
sonen
Centro de Asesoría e Servizos de Telecomunicación, S.L.



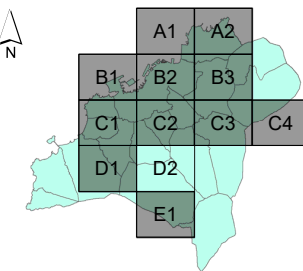
Copia do documento - Concello de Vigo	Data impresión: 16/09/2022 10:01	Páxina 11 de 13
15859-306	CSV: A9A4BH-BEC556-BA8B8F-DNG1YB-9UVE49-FD	
Pode validar e/ou obter copia electrónica do documento utilizando o código QR da esquerda ou o código de verificación na dirección http://www.vigo.org/csv		



CONCELLO DE VIGO



SECCIONES 1:10.000



MAPA ESTRATÉGICO DE RUIDOS DE LA AGLOMERACIÓN DE VIGO
AÑO 2022 (FASE 4ª)

TÍTULO DEL PLANO
NIVEL GLOBAL DE RUIDO EN PERIODO DÍA (7-19h) DEBIDO A LA ACTIVIDAD INDUSTRIAL

PLANO ID.
Ag_GAL_17_1_Ld

LOCALIZACIÓN
VIGO (PONTEVEDRA)
SIST. COORDENADAS: ETRS89 UTM Zone 29N

ESCALA
DIN A3: 1:10.000
0 50 100 200 300 Metros

Nº SECCIÓN
D2

DELIMITACIONES

- ▬ LIMITE_PARROQUIAS
- ▭ PARCELARIO GENERAL

EMISORES ACÚSTICOS

- ▬▬▬ INDUSTRIA LÍNEA
- ⊙ INDUSTRIA FOCO

TIPOS DE EDIFICACIONES

- USO DOCENTE / CULTURAL
- USO SANITARIO
- USO RECREATIVO / ESPECTÁCULOS
- USO TERCIARIO
- USO INDUSTRIAL
- USO RESIDENCIAL Y OTROS
- BARRERA ACÚSTICA

NIVEL DE RUIDO Ld (dBA)

- 55 - 60
- 60 - 65
- 65 - 70
- 70 - 75
- > 75

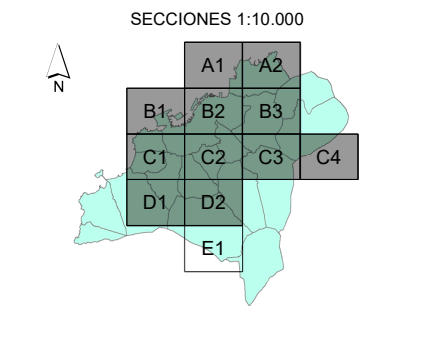
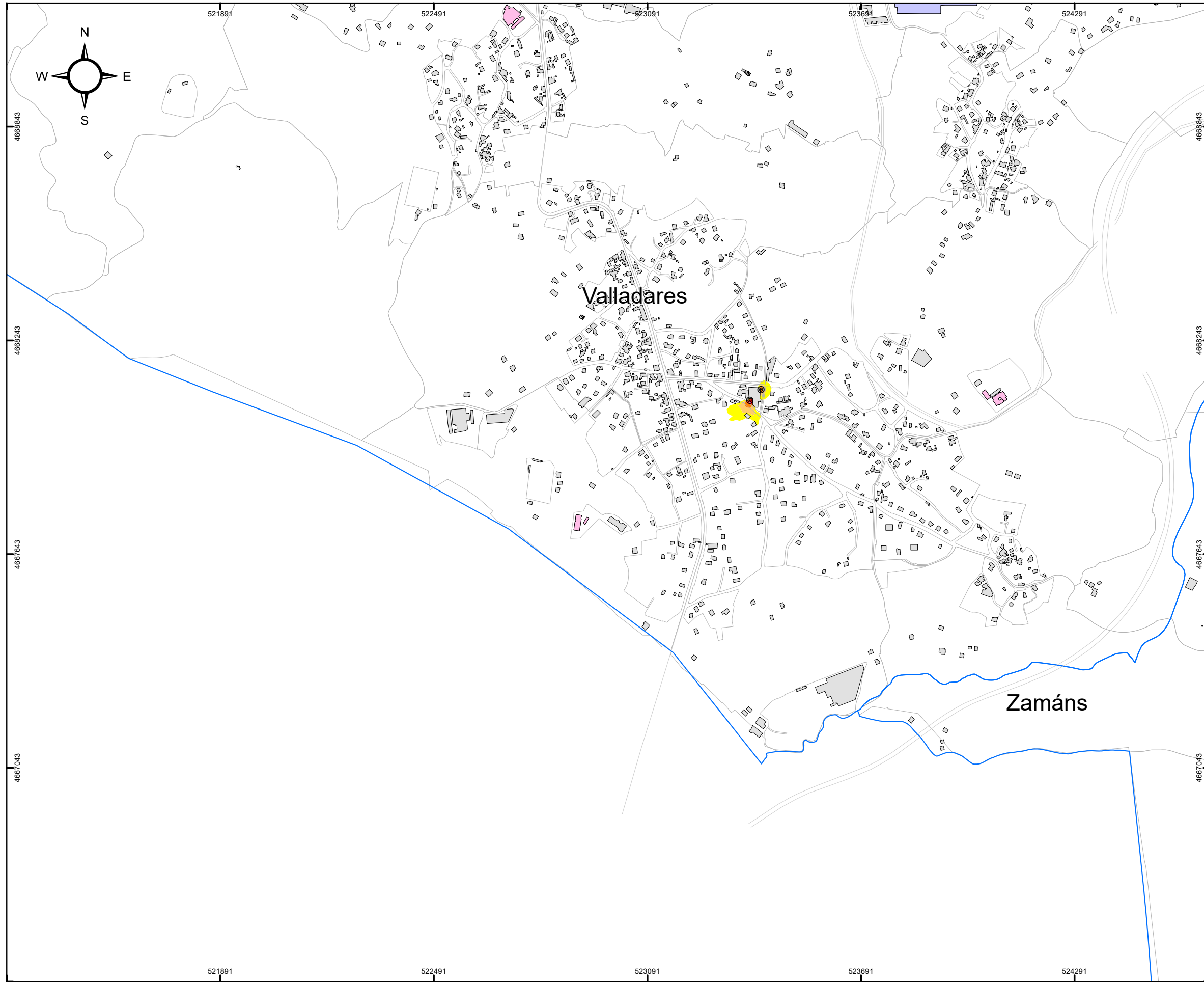
RESPONSABLES DEL EQUIPO TÉCNICO

DIRECTOR DE CALIDAD
Manuel Sobreira Seoane
Dr. Ing. Telecomunicación
Universidade de Vigo

DIRECTOR TÉCNICO
Pablo Gómez Pérez
Ing. Telecomunicación
sonen
Centro de Acústica e Servizos de Telecomunicación, S.L.



Copia do documento - Concello de Vigo	Data impresión: 16/09/2022 10:01	Páxina 12 de 13
15859-306	CSV: A9A4BH-BEC556-BA8B8F-DNG1YB-9UVE49-FD	
Pode validar e/ou obter copia electrónica do documento utilizando o código QR da esquerda ou o código de verificación na dirección http://www.vigo.org/csv		



MAPA ESTRATÉGICO DE RUIDOS DE LA AGLOMERACIÓN DE VIGO
AÑO 2022 (FASE 4ª)

TÍTULO DEL PLANO
NIVEL GLOBAL DE RUIDO EN PERIODO DÍA (7-19h) DEBIDO A LA ACTIVIDAD INDUSTRIAL

PLANO ID.
Ag_GAL_17_1_Ld

LOCALIZACIÓN
VIGO (PONTEVEDRA)
SIST. COORDENADAS: ETRS89 UTM Zone 29N

ESCALA
DIN A3: 1:10.000
0 50 100 200 300 Metros

Nº SECCIÓN
E1

DELIMITACIONES

- ▬ LIMITE_PARROQUIAS
- ▭ PARCELARIO GENERAL

EMISORES ACÚSTICOS

- === INDUSTRIA LÍNEA
- ⊙ INDUSTRIA FOCO

TIPOS DE EDIFICACIONES

- USO DOCENTE / CULTURAL
- USO SANITARIO
- USO RECREATIVO / ESPECTÁCULOS
- USO TERCIARIO
- USO INDUSTRIAL
- USO RESIDENCIAL Y OTROS
- BARRERA ACÚSTICA

NIVEL DE RUIDO
Ld (dBA)

- 55 - 60
- 60 - 65
- 65 - 70
- 70 - 75
- > 75

RESPONSABLES DEL EQUIPO TÉCNICO

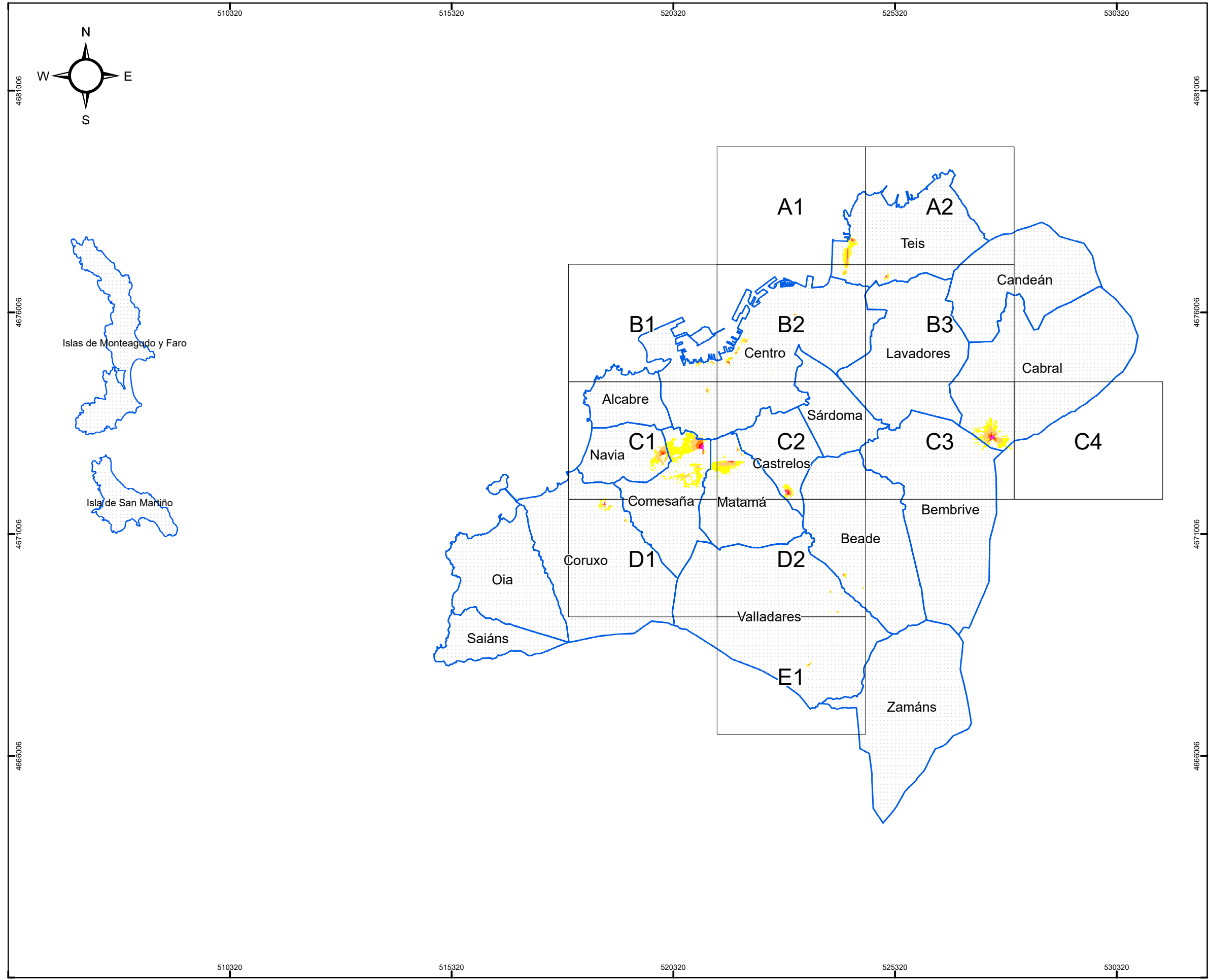
DIRECTOR DE CALIDAD
Manuel Sobreira Seoane
Dr. Ing. Telecomunicación

DIRECTOR TÉCNICO
Pablo Gómez Pérez
Ing. Telecomunicación

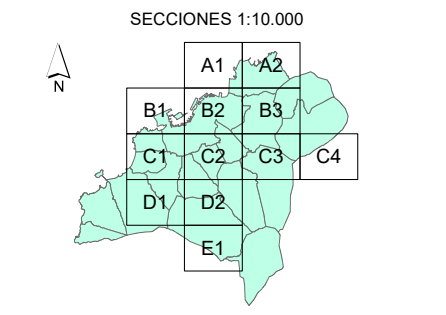
Universidade de Vigo **sonen**
Centro de Acústica e Servizos de Telecomunicación, S.L.



Copia do documento - Concello de Vigo	Data impresión: 16/09/2022 10:01	Páxina 13 de 13
15859-306	CSV: A9A4BH-BEC556-BA8B8F-DNG1YB-9UVE49-FD	
Pode validar e/ou obter copia electrónica do documento utilizando o código QR da esquerda ou o código de verificación na dirección http://www.vigo.org/csv		



CONCELLO DE VIGO

MAPA ESTRATÉGICO DE RUIDOS DE LA AGLOMERACIÓN DE VIGO
AÑO 2022 (FASE 4ª)

TÍTULO DEL PLANO
NIVEL GLOBAL DE RUIDO EN PERIODO TARDE (19-23H) DEBIDO A LA ACTIVIDAD INDUSTRIAL

PLANO ID.
Ag_GAL_17_I_Le

LOCALIZACIÓN
VIGO (PONTEVEDRA)
SIST. COORDENADAS: ETRS89 UTM Zone 29N

ESCALA
DIN A3: 1:80.000
0 500 1.000 2.000 3.000 Metros

Nº SECCIÓN
PLANO GUÍA

PARROQUIAS DE VIGO

SUELO EXPUESTO POR RUIDO INDUSTRIAL

Le (dBA)	Km ²
55 - 60	0,71
60 - 65	0,25
65 - 70	0,07
70 - 75	0,02
> 75	0,01

POBLACIÓN EXPUESTA POR RUIDO INDUSTRIAL

Le (dBA)	Centenas
55 - 60	33
60 - 65	6
65 - 70	0
70 - 75	0
> 75	0

NIVEL DE RUIDO

Le (dBA)

- 55 - 60
- 60 - 65
- 65 - 70
- 70 - 75
- > 75

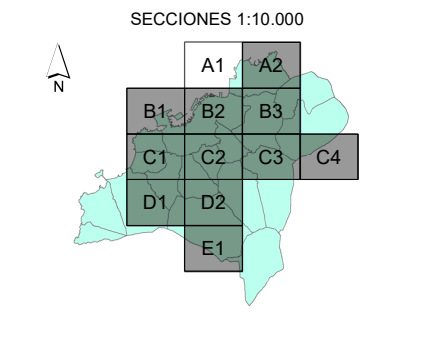
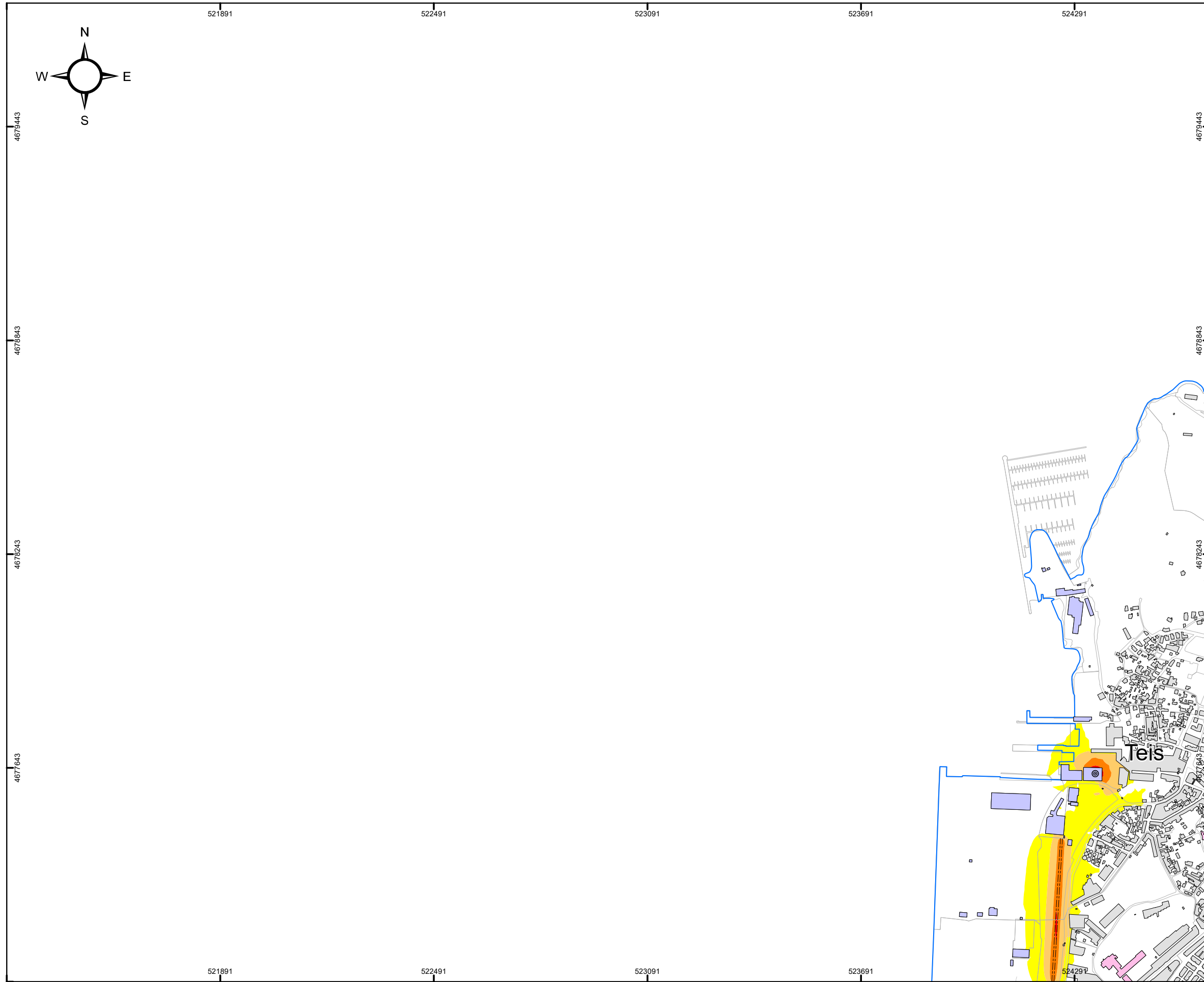
RESPONSABLES DEL EQUIPO TÉCNICO

DIRECTOR DE CALIDAD
Manuel Sobreira Seoane
Dr. Ing. Telecomunicación
Universidade de Vigo

DIRECTOR TÉCNICO
Pablo Gómez Pérez
Ing. Telecomunicación
sonen
Centro de Asesoría e Servizos de Telecomunicación, S.L.



Copia do documento - Concello de Vigo	Data impresión: 16/09/2022 10:02	Páxina 1 de 13
15859-306	CSV: AFA1BA-BFC954-B7DACB-1JTMJ3-YM5TEF-FD	
Pode validar e/ou obter copia electrónica do documento utilizando o código QR da esquerda ou o código de verificación na dirección http://www.vigo.org/csv		



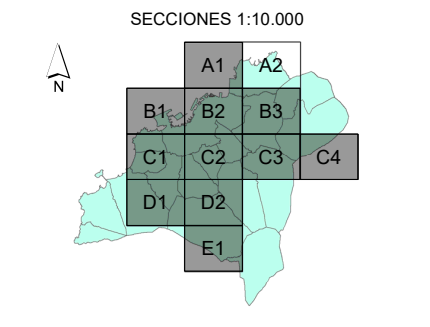
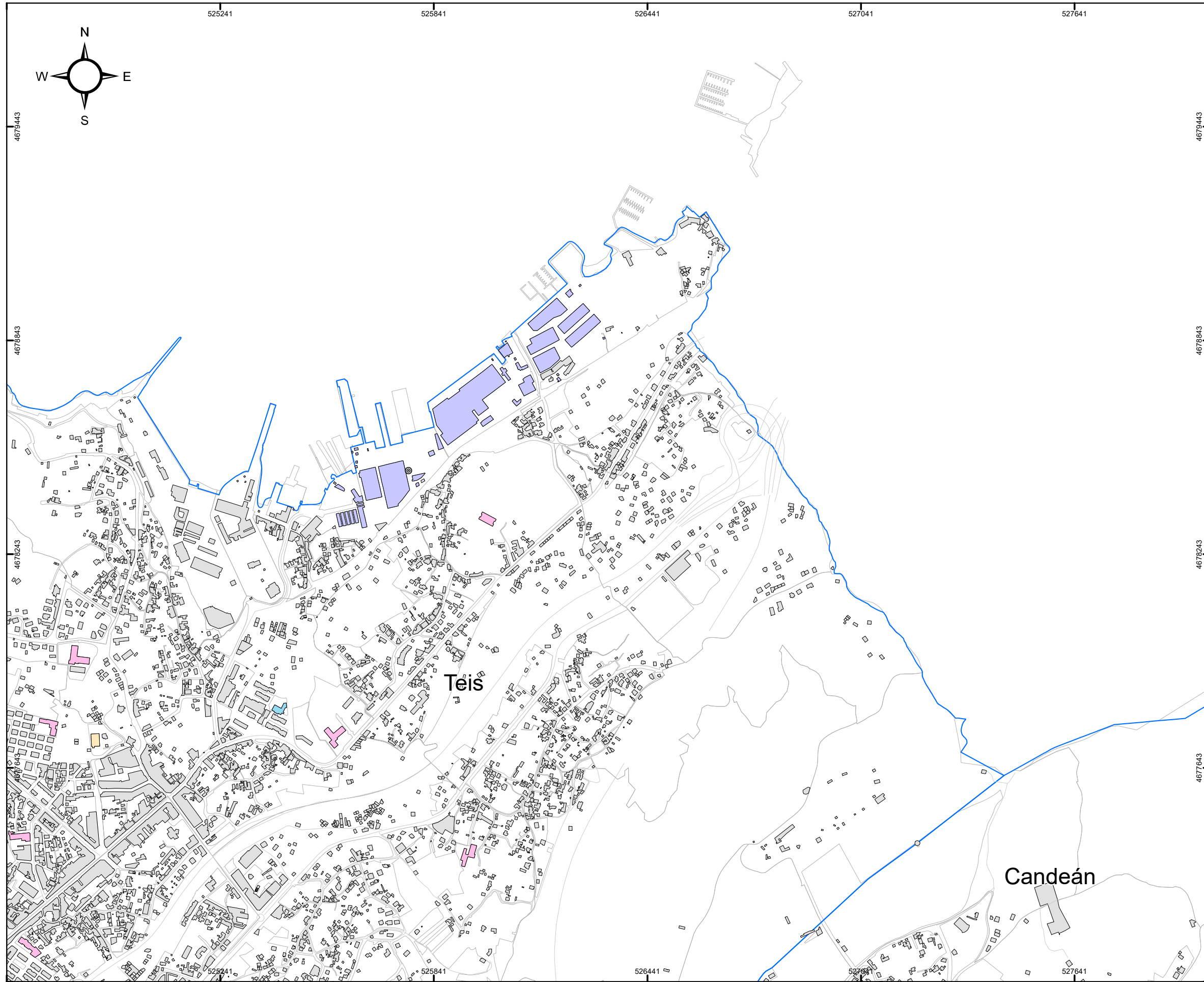
MAPA ESTRATÉGICO DE RUIDOS DE LA AGLOMERACIÓN DE VIGO AÑO 2022 (FASE 4ª)	
TÍTULO DEL PLANO	NIVEL GLOBAL DE RUIDO EN PERIODO TARDE (19-23h) DEBIDO A LA ACTIVIDAD INDUSTRIAL
PLANO ID.	Ag_GAL_17_1_Le
LOCALIZACIÓN	VIGO (PONTEVEDRA) SIST. COORDENADAS: ETRS89 UTM Zone 29N
ESCALA	DIN A3: 1:10.000
Nº SECCIÓN	A1

DELIMITACIONES	<ul style="list-style-type: none"> LIMITE_PARROQUIAS PARCELARIO GENERAL
EMISORES ACÚSTICOS	<ul style="list-style-type: none"> INDUSTRIA LÍNEA INDUSTRIA FOCO
TIPOS DE EDIFICACIONES	<ul style="list-style-type: none"> USO DOCENTE / CULTURAL USO SANITARIO USO RECREATIVO / ESPECTÁCULOS USO TERCIARIO USO INDUSTRIAL USO RESIDENCIAL Y OTROS BARRERA ACÚSTICA
NIVEL DE RUIDO	Le (dBA) <ul style="list-style-type: none"> 55 - 60 60 - 65 65 - 70 70 - 75 > 75

RESPONSABLES DEL EQUIPO TÉCNICO	
DIRECTOR DE CALIDAD	DIRECTOR TÉCNICO
 Manuel Sobreira Seoane Dr. Ing. Telecomunicación	 Pablo Gómez Pérez Ing. Telecomunicación



Copia do documento - Concello de Vigo	Data impresión: 16/09/2022 10:02	Páxina 2 de 13
15859-306	CSV: AFA1BA-BFC954-B7DACB-1JTMJ3-YM5TEF-FD	
Pode validar e/ou obter copia electrónica do documento utilizando o código QR da esquerda ou o código de verificación na dirección http://www.vigo.org/csv		



MAPA ESTRATÉGICO DE RUIDOS DE LA AGLOMERACIÓN DE VIGO
AÑO 2022 (FASE 4ª)

TÍTULO DEL PLANO
NIVEL GLOBAL DE RUIDO EN PERIODO TARDE (19-23h) DEBIDO A LA ACTIVIDAD INDUSTRIAL

PLANO ID.
Ag_GAL_17_1_Le

LOCALIZACIÓN
VIGO (PONTEVEDRA)
SIST. COORDENADAS: ETRS89 UTM Zone 29N

ESCALA
DIN A3: 1:10.000
0 50 100 200 300 Metros

Nº SECCIÓN
A2

DELIMITACIONES

- ▬ LIMITE_PARROQUIAS
- ▭ PARCELARIO GENERAL

EMISORES ACÚSTICOS

- ▬▬▬ INDUSTRIA LÍNEA
- ⊙ INDUSTRIA FOCO

TIPOS DE EDIFICACIONES

- USO DOCENTE / CULTURAL
- USO SANITARIO
- USO RECREATIVO / ESPECTÁCULOS
- USO TERCIARIO
- USO INDUSTRIAL
- USO RESIDENCIAL Y OTROS
- BARRERA ACÚSTICA

NIVEL DE RUIDO Le (dBA)

- 55 - 60
- 60 - 65
- 65 - 70
- 70 - 75
- > 75

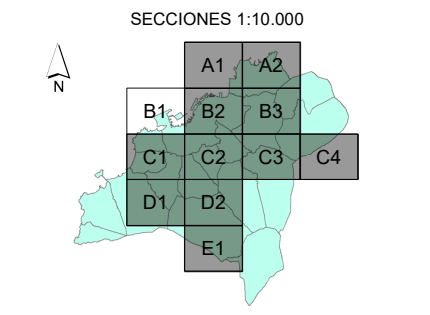
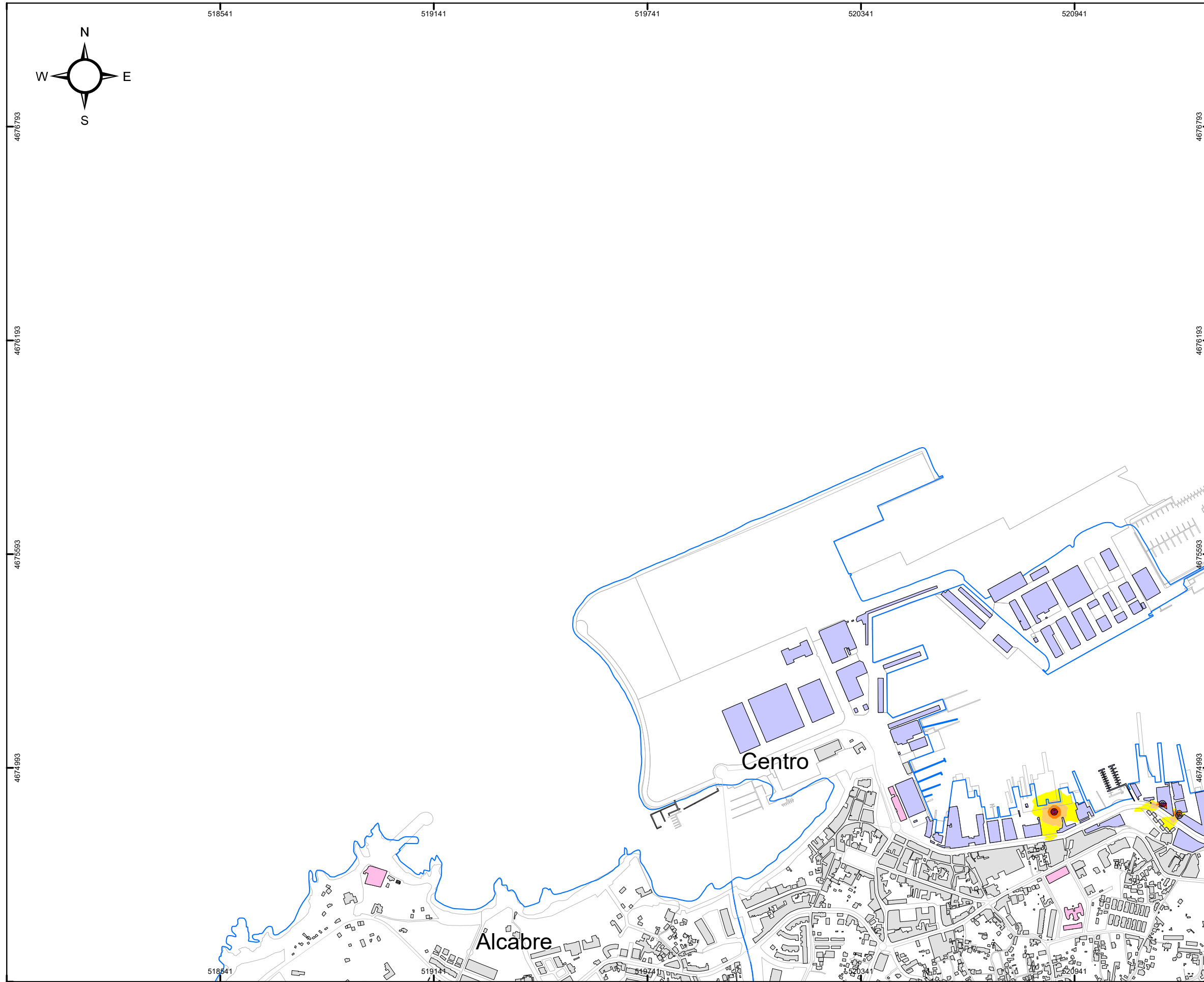
RESPONSABLES DEL EQUIPO TÉCNICO

DIRECTOR DE CALIDAD
Manuel Sobreira Seoane
Dr. Ing. Telecomunicación
Universidade de Vigo

DIRECTOR TÉCNICO
Pablo Gómez Pérez
Ing. Telecomunicación
sonen
Centro de Acústica e Servizos de Telecomunicación, S.L.



Copia do documento - Concello de Vigo	Data impresión: 16/09/2022 10:02	Páxina 3 de 13
15859-306	CSV: AFA1BA-BFC954-B7DACB-1JTMJ3-YM5TEF-FD	
Pode validar e/ou obter copia electrónica do documento utilizando o código QR da esquerda ou o código de verificación na dirección http://www.vigo.org/csv		



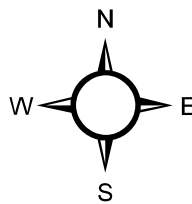
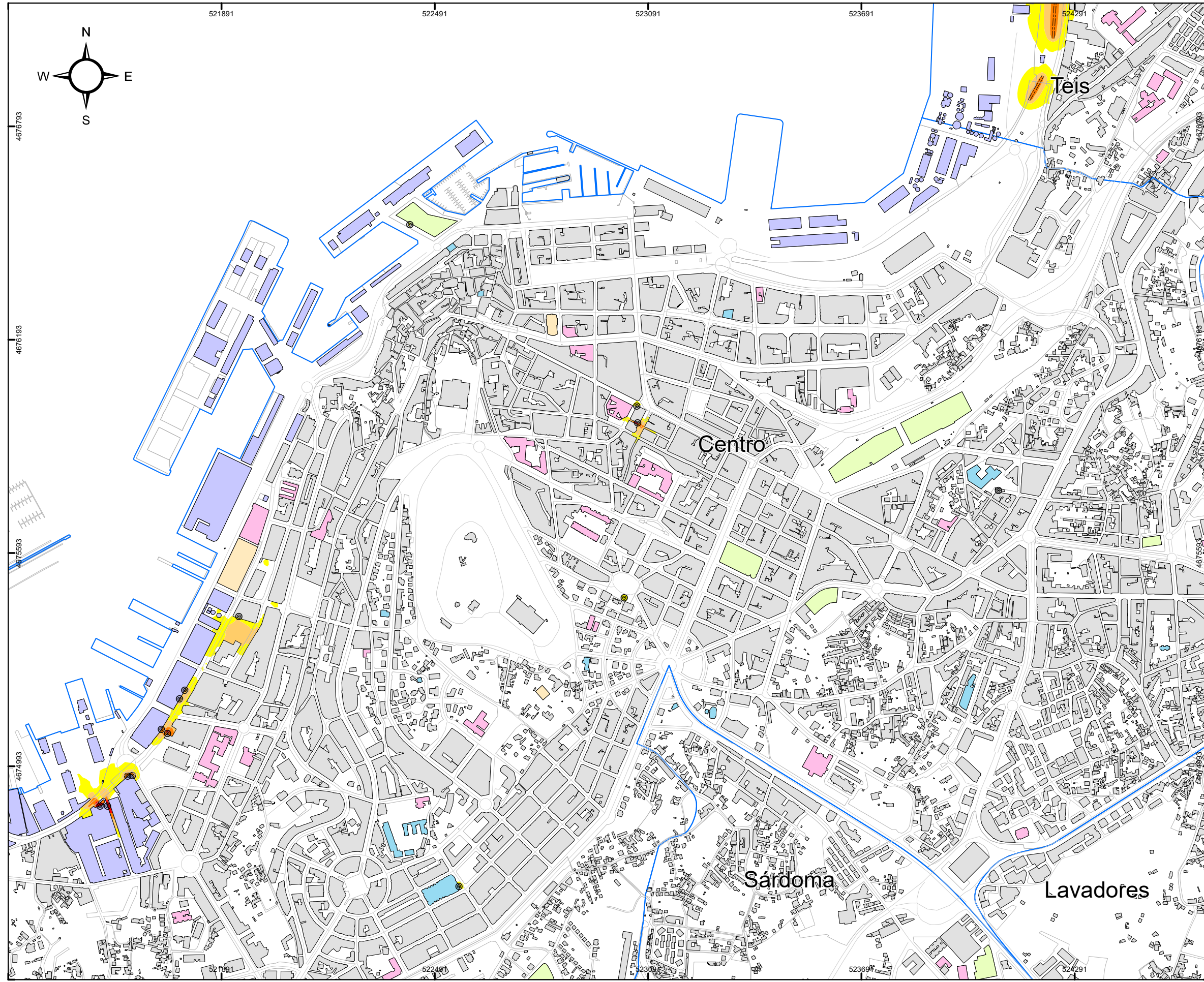
MAPA ESTRATÉGICO DE RUIDOS DE LA AGLOMERACIÓN DE VIGO AÑO 2022 (FASE 4ª)	
TÍTULO DEL PLANO	NIVEL GLOBAL DE RUIDO EN PERIODO TARDE (19-23h) DEBIDO A LA ACTIVIDAD INDUSTRIAL
PLANO ID.	Ag_GAL_17_1_Le
LOCALIZACIÓN	VIGO (PONTEVEDRA) SIST. COORDENADAS: ETRS89 UTM Zone 29N
ESCALA	DIN A3: 1:10.000
Nº SECCIÓN	B1

DELIMITACIONES	<ul style="list-style-type: none"> LIMITE_PARROQUIAS PARCELARIO GENERAL
EMISORES ACÚSTICOS	<ul style="list-style-type: none"> INDUSTRIA LÍNEA INDUSTRIA FOCO
TIPOS DE EDIFICACIONES	<ul style="list-style-type: none"> USO DOCENTE / CULTURAL USO SANITARIO USO RECREATIVO / ESPECTÁCULOS USO TERCIARIO USO INDUSTRIAL USO RESIDENCIAL Y OTROS BARRERA ACÚSTICA
NIVEL DE RUIDO	Le (dBA) <ul style="list-style-type: none"> 55 - 60 60 - 65 65 - 70 70 - 75 > 75

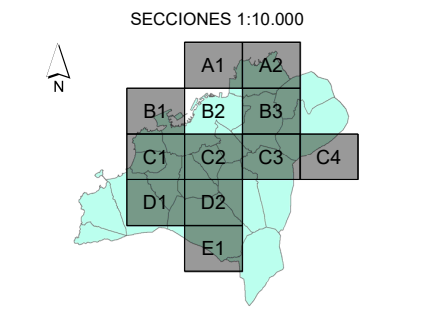
RESPONSABLES DEL EQUIPO TÉCNICO	
DIRECTOR DE CALIDAD Manuel Sobreira Seoane Dr. Ing. Telecomunicación	DIRECTOR TÉCNICO Pablo Gómez Pérez Ing. Telecomunicación



Copia do documento - Concello de Vigo	Data impresión: 16/09/2022 10:02	Páxina 4 de 13
15859-306	CSV: AFA1BA-BFC954-B7DACB-1JTMJ3-YM5TEF-FD	
Pode validar e/ou obter copia electrónica do documento utilizando o código QR da esquerda ou o código de verificación na dirección http://www.vigo.org/csv		



CONCELLO DE VIGO



MAPA ESTRATÉGICO DE RUIDOS DE LA AGLOMERACIÓN DE VIGO
AÑO 2022 (FASE 4ª)

TÍTULO DEL PLANO
NIVEL GLOBAL DE RUIDO EN PERIODO TARDE (19-23H) DEBIDO A LA ACTIVIDAD INDUSTRIAL

PLANO ID.
Ag_GAL_17_1_Le

LOCALIZACIÓN
VIGO (PONTEVEDRA)
SIST. COORDENADAS: ETRS89 UTM Zone 29N

ESCALA
DIN A3: 1:10.000
0 50 100 200 300 Metros

Nº SECCIÓN
B2

DELIMITACIONES

- LIMITE_PARROQUIAS
- PARCELARIO GENERAL

EMISORES ACÚSTICOS

- INDUSTRIA LÍNEA
- INDUSTRIA FOCO

TIPOS DE EDIFICACIONES

- USO DOCENTE / CULTURAL
- USO SANITARIO
- USO RECREATIVO / ESPECTÁCULOS
- USO TERCIARIO
- USO INDUSTRIAL
- USO RESIDENCIAL Y OTROS
- BARRERA ACÚSTICA

NIVEL DE RUIDO
Le (dBA)

- 55 - 60
- 60 - 65
- 65 - 70
- 70 - 75
- > 75

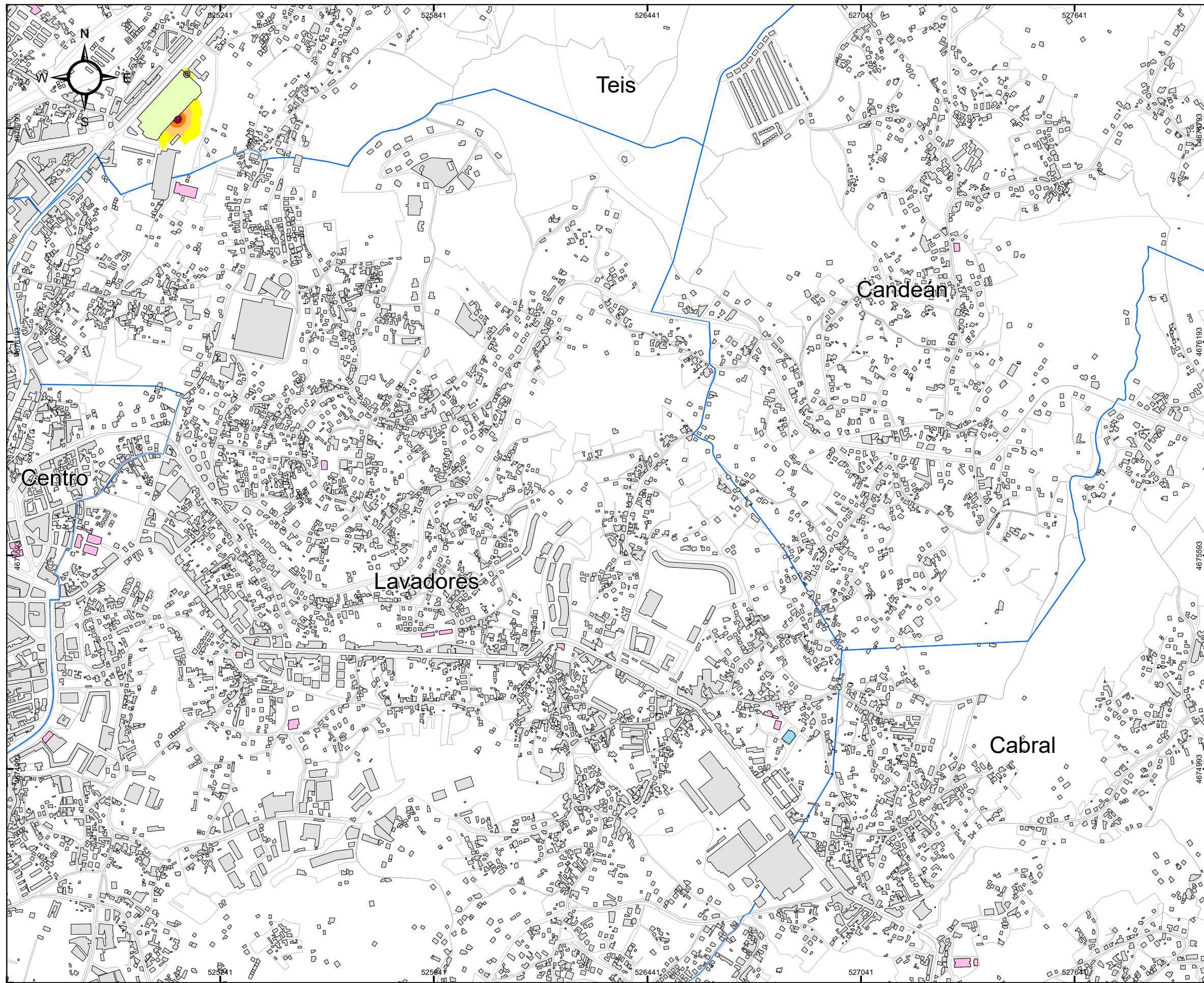
RESPONSABLES DEL EQUIPO TÉCNICO

DIRECTOR DE CALIDAD: Manuel Sobreira Seoane
Dr. Ing. Telecomunicación
Universidade de Vigo

DIRECTOR TÉCNICO: Pablo Gómez Pérez
Ing. Telecomunicación
sonen
Centro de Análisis e Servizos de Telecomunicación, S.L.



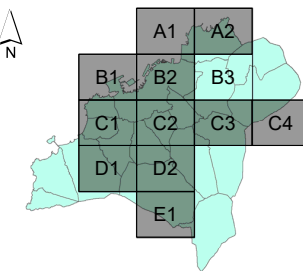
Copia do documento - Concello de Vigo	Data impresión: 16/09/2022 10:02	Páxina 5 de 13
15859-306	CSV: AFA1BA-BFC954-B7DACB-1JTMJ3-YM5TEF-FD	
Pode validar e/ou obter copia electrónica do documento utilizando o código QR da esquerda ou o código de verificación na dirección http://www.vigo.org/csv		



CONCELLO DE VIGO



SECCIONES 1:10.000



MAPA ESTRATÉGICO DE RUIDOS DE LA AGLOMERACIÓN DE VIGO
AÑO 2022 (FASE 4ª)

TÍTULO DEL PLANO
NIVEL GLOBAL DE RUIDO EN PERIODO TARDE (19-23H) DEBIDO A LA ACTIVIDAD INDUSTRIAL

PLANO ID.
Ag_GAL_17_1_Le

LOCALIZACIÓN
VIGO (PONTEVEDRA)
SIST. COORDENADAS: ETRS89 UTM Zone 29N

ESCALA
DIN A3: 1:10.000
0 50 100 200 300 Metros

Nº SECCIÓN
B3

DELIMITACIONES

- LIMITE_PARROQUIAS
- PARCELARIO GENERAL

EMISORES ACÚSTICOS

- INDUSTRIA LÍNEA
- INDUSTRIA FOCO

TIPOS DE EDIFICACIONES

- USO DOCENTE / CULTURAL
- USO SANITARIO
- USO RECREATIVO / ESPECTÁCULOS
- USO TERCIARIO
- USO INDUSTRIAL
- USO RESIDENCIAL Y OTROS
- BARRERA ACÚSTICA

NIVEL DE RUIDO
Le (dBA)

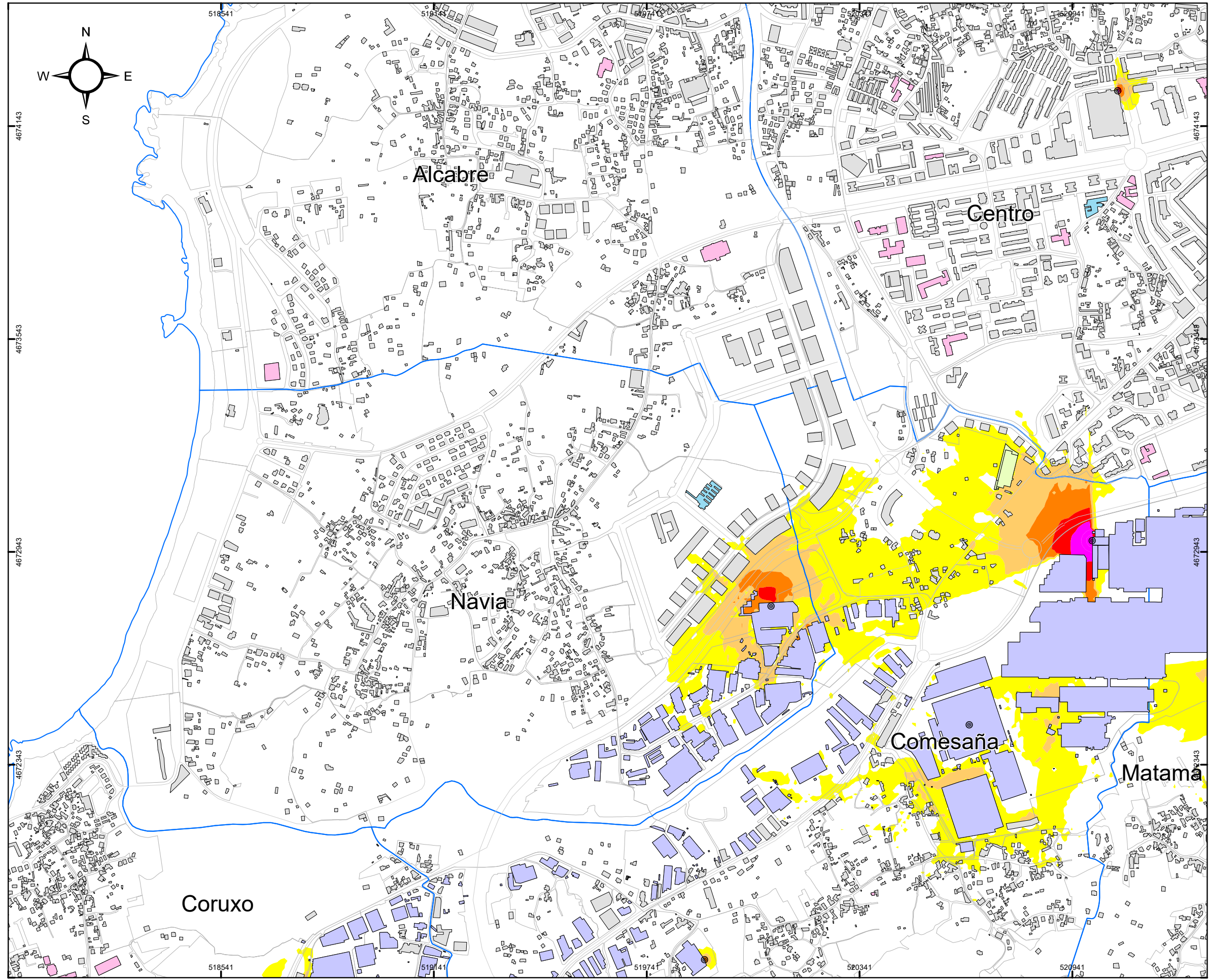
- 55 - 60
- 60 - 65
- 65 - 70
- 70 - 75
- > 75

RESPONSABLES DEL EQUIPO TÉCNICO

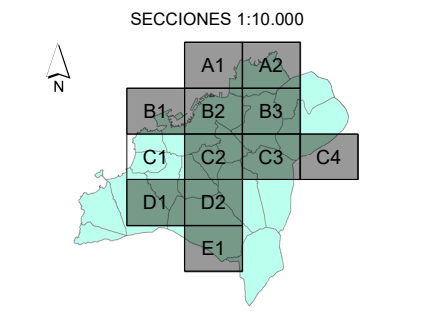
DIRECTOR DE CALIDAD Manuel Sobreira Seoane Dr. Ing. Telecomunicación	DIRECTOR TÉCNICO Pablo Gómez Pérez Ing. Telecomunicación
	



Copia do documento - Concello de Vigo	Data impresión: 16/09/2022 10:02	Páxina 6 de 13
15859-306	CSV: AFA1BA-BFC954-B7DACB-1JTMJ3-YM5TEF-FD	
Pode validar e/ou obter copia electrónica do documento utilizando o código QR da esquerda ou o código de verificación na dirección http://www.vigo.org/csv		



CONCELLO DE VIGO

MAPA ESTRATÉGICO DE RUIDOS DE LA AGLOMERACIÓN DE VIGO
AÑO 2022 (FASE 4ª)

TÍTULO DEL PLANO
NIVEL GLOBAL DE RUIDO EN PERIODO TARDE (19-23H) DEBIDO A LA ACTIVIDAD INDUSTRIAL

PLANO ID.
Ag_GAL_17_1_Le

LOCALIZACIÓN
VIGO (PONTEVEDRA)
SIST. COORDENADAS: ETRS89 UTM Zone 29N

ESCALA
DIN A3: 1:10.000
0 50 100 200 300 Metros

Nº SECCIÓN
C1

DELIMITACIONES

- ▬ LIMITE_PARROQUIAS
- ▭ PARCELARIO GENERAL

EMISORES ACÚSTICOS

- ▬▬▬ INDUSTRIA LÍNEA
- ⊙ INDUSTRIA FOCO

TIPOS DE EDIFICACIONES

- USO DOCENTE / CULTURAL
- USO SANITARIO
- USO RECREATIVO / ESPECTÁCULOS
- USO TERCIARIO
- USO INDUSTRIAL
- USO RESIDENCIAL Y OTROS
- BARRERA ACÚSTICA

NIVEL DE RUIDO
Le (dBA)

- 55 - 60
- 60 - 65
- 65 - 70
- 70 - 75
- > 75

RESPONSABLES DEL EQUIPO TÉCNICO

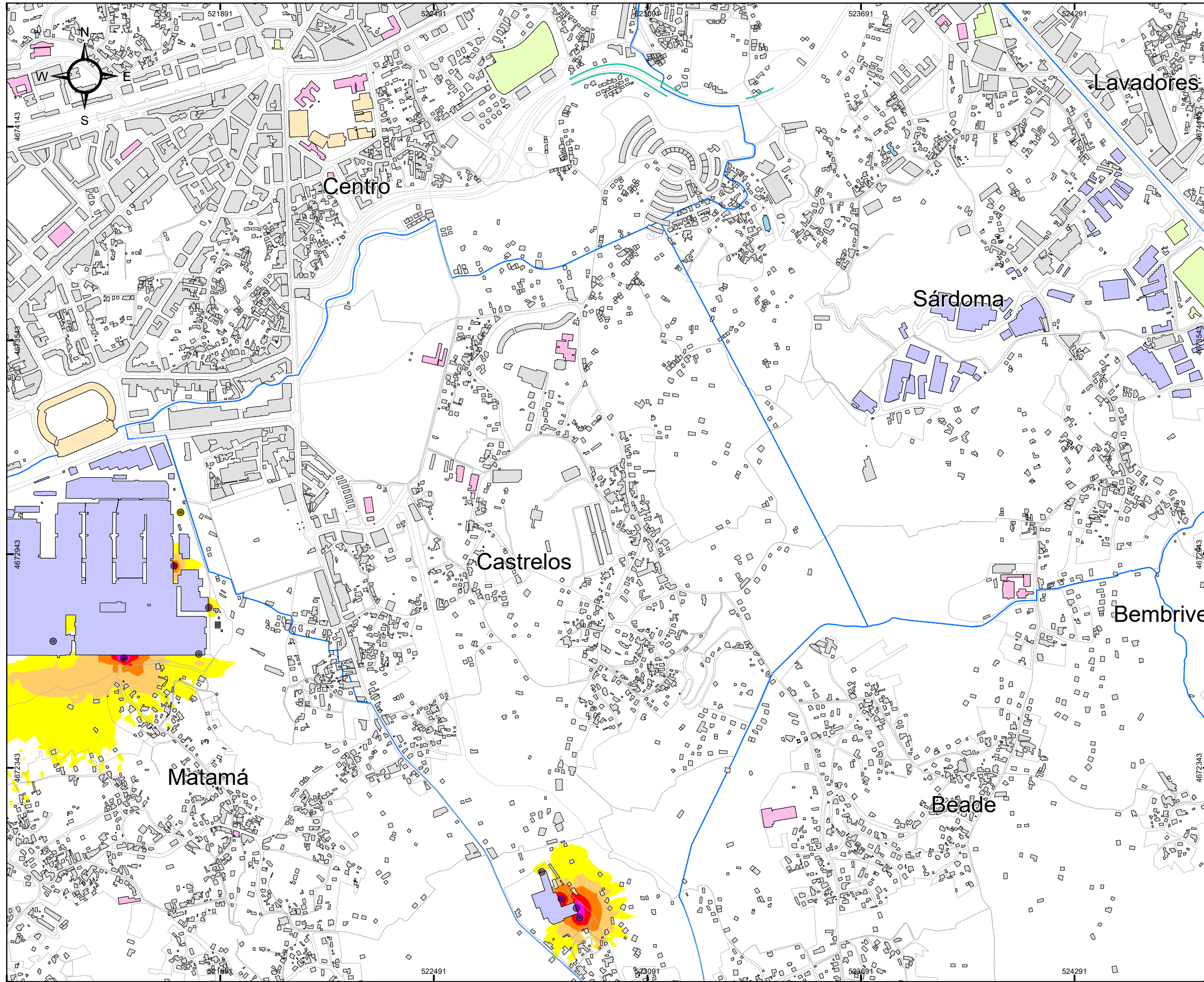
DIRECTOR DE CALIDAD: Manuel Sobreira Seoane
Dr. Ing. Telecomunicación

DIRECTOR TÉCNICO: Pablo Gómez Pérez
Ing. Telecomunicación

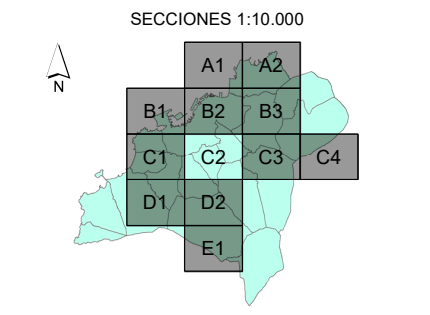
Universidade de Vigo | **sonen**
Centro de Asesoría e Servizos de Telecomunicación, S.L.



Copia do documento - Concello de Vigo	Data impresión: 16/09/2022 10:02	Páxina 7 de 13
15859-306	CSV: AFA1BA-BFC954-B7DACB-1JTMJ3-YM5TEF-FD	
Pode validar e/ou obter copia electrónica do documento utilizando o código QR da esquerda ou o código de verificación na dirección http://www.vigo.org/csv		



CONCELLO DE VIGO

MAPA ESTRATÉGICO DE RUIDOS DE LA AGLOMERACIÓN DE VIGO
AÑO 2022 (FASE 4ª)

TÍTULO DEL PLANO
NIVEL GLOBAL DE RUIDO EN PERIODO TARDE (19-23H) DEBIDO A LA ACTIVIDAD INDUSTRIAL

PLANO ID.
Ag_GAL_17_1_Le

LOCALIZACIÓN
VIGO (PONTEVEDRA)
SIST. COORDENADAS: ETRS89 UTM Zone 29N

ESCALA
DIN A3: 1:10.000
0 50 100 200 300 Metros

Nº SECCIÓN
C2

DELIMITACIONES

- ▬ LIMITE_PARROQUIAS
- ▬ PARCELARIO GENERAL

EMISORES ACÚSTICOS

- ▬▬▬ INDUSTRIA LÍNEA
- ⊙ INDUSTRIA FOCO

TIPOS DE EDIFICACIONES

- USO DOCENTE / CULTURAL
- USO SANITARIO
- USO RECREATIVO / ESPECTÁCULOS
- USO TERCIARIO
- USO INDUSTRIAL
- USO RESIDENCIAL Y OTROS
- BARRERA ACÚSTICA

NIVEL DE RUIDO
Le (dBA)

- 55 - 60
- 60 - 65
- 65 - 70
- 70 - 75
- > 75

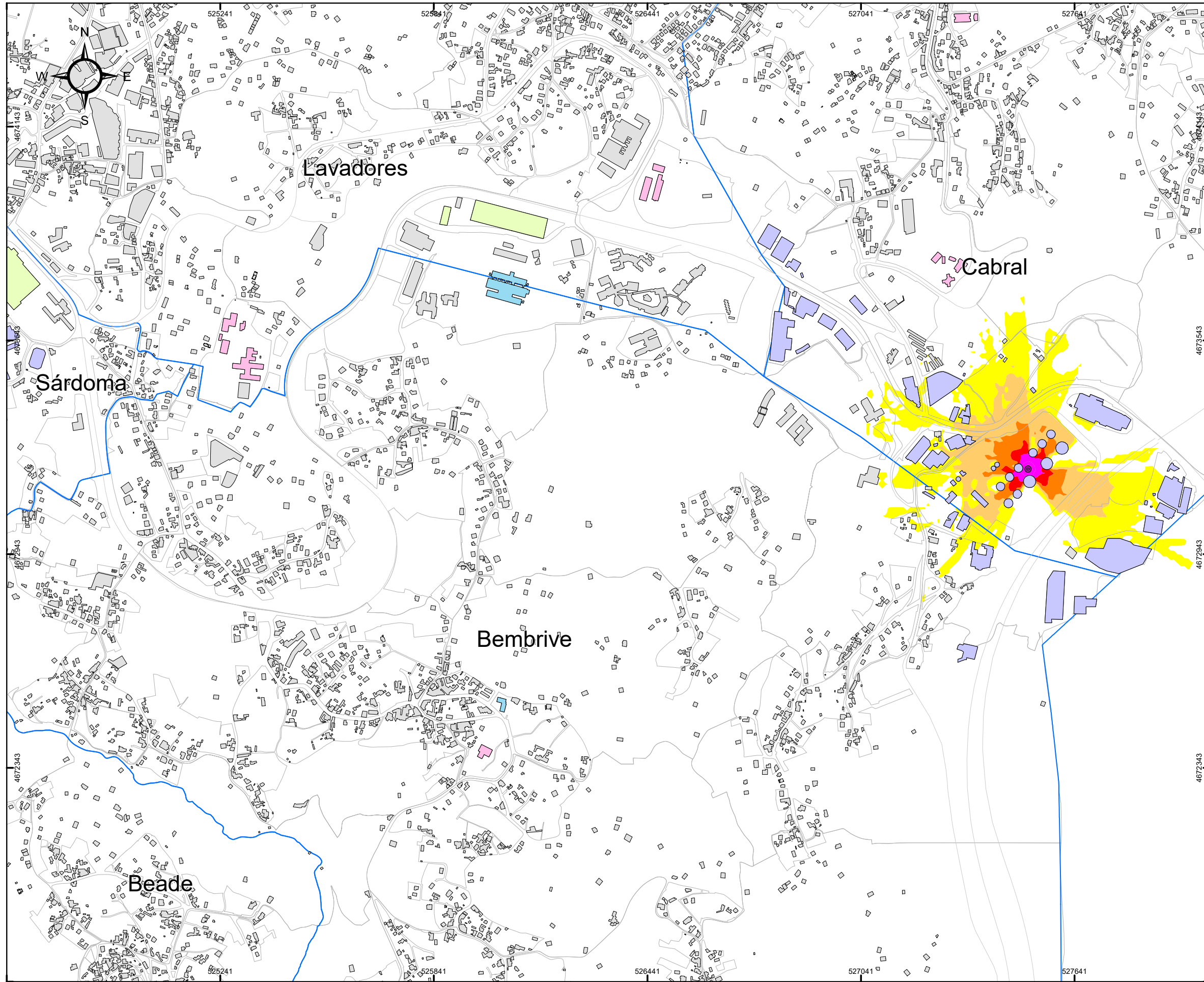
RESPONSABLES DEL EQUIPO TÉCNICO

DIRECTOR DE CALIDAD
Manuel Sobreira Seoane
Dr. Ing. Telecomunicación
Universidade de Vigo

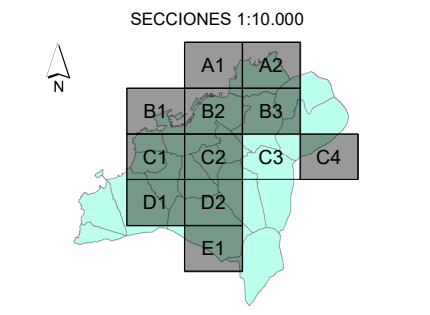
DIRECTOR TÉCNICO
Pablo Gómez Pérez
Ing. Telecomunicación
sonen
Centro de Acústica e Servizos de Telecomunicación, S.L.



Copia do documento - Concello de Vigo	Data impresión: 16/09/2022 10:02	Páxina 8 de 13
15859-306	CSV: AFA1BA-BFC954-B7DACB-1JTMJ3-YM5TEF-FD	
Pode validar e/ou obter copia electrónica do documento utilizando o código QR da esquerda ou o código de verificación na dirección http://www.vigo.org/csv		



CONCELLO DE VIGO

MAPA ESTRATÉGICO DE RUIDOS DE LA AGLOMERACIÓN DE VIGO
AÑO 2022 (FASE 4ª)

TÍTULO DEL PLANO
NIVEL GLOBAL DE RUIDO EN PERIODO TARDE (19-23H) DEBIDO A LA ACTIVIDAD INDUSTRIAL

PLANO ID.
Ag_GAL_17_1_Le

LOCALIZACIÓN
VIGO (PONTEVEDRA)
SIST. COORDENADAS: ETRS89 UTM Zone 29N

ESCALA
DIN A3:
1:10.000
0 50 100 200 300 Metros

Nº SECCIÓN
C3

DELIMITACIONES

- ▬ LIMITE_PARROQUIAS
- ▭ PARCELARIO GENERAL

EMISORES ACÚSTICOS

- ▬ INDUSTRIA LÍNEA
- ⊙ INDUSTRIA FOCO

TIPOS DE EDIFICACIONES

- USO DOCENTE / CULTURAL
- USO SANITARIO
- USO RECREATIVO / ESPECTÁCULOS
- USO TERCIARIO
- USO INDUSTRIAL
- USO RESIDENCIAL Y OTROS
- BARRERA ACÚSTICA

NIVEL DE RUIDO
Le (dBA)

- 55 - 60
- 60 - 65
- 65 - 70
- 70 - 75
- > 75

RESPONSABLES DEL EQUIPO TÉCNICO

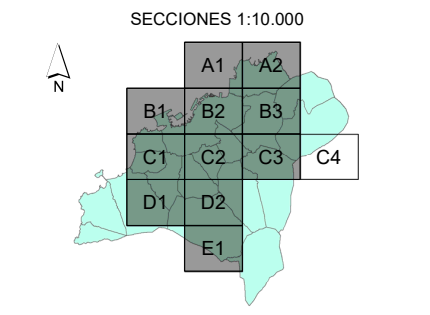
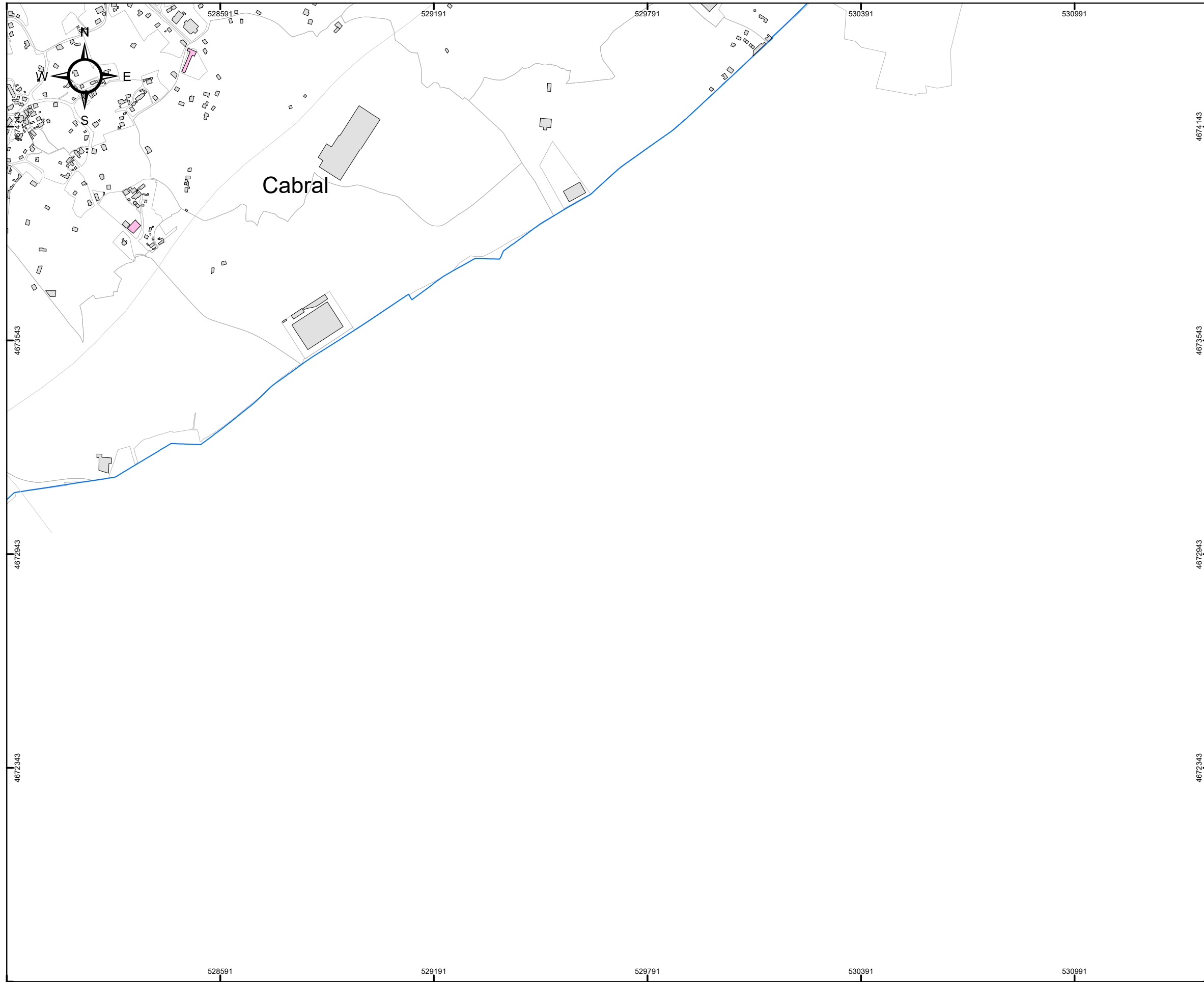
DIRECTOR DE CALIDAD: Manuel Sobreira Seoane
Dr. Ing. Telecomunicación

DIRECTOR TÉCNICO: Pablo Gómez Pérez
Ing. Telecomunicación

Universidade de Vigo | **sonen**
Centro de Acústica e Servizos de Telecomunicación, S.L.



Copia do documento - Concello de Vigo	Data impresión: 16/09/2022 10:02	Páxina 9 de 13
15859-306	CSV: AFA1BA-BFC954-B7DACB-1JTMJ3-YM5TEF-FD	
Pode validar e/ou obter copia electrónica do documento utilizando o código QR da esquerda ou o código de verificación na dirección http://www.vigo.org/csv		



MAPA ESTRATÉGICO DE RUIDOS DE LA AGLOMERACIÓN DE VIGO
AÑO 2022 (FASE 4ª)

TÍTULO DEL PLANO
NIVEL GLOBAL DE RUIDO EN PERIODO TARDE (19-23h) DEBIDO A LA ACTIVIDAD INDUSTRIAL

PLANO ID.
Ag_GAL_17_1_Le

LOCALIZACIÓN
VIGO (PONTEVEDRA)
SIST. COORDENADAS: ETRS89 UTM Zone 29N

ESCALA
DIN A3:
1:10.000
0 50 100 200 300 Metros

Nº SECCIÓN
C4

DELIMITACIONES

- LIMITE_PARROQUIAS
- PARCELARIO GENERAL

EMISORES ACÚSTICOS

- INDUSTRIA LÍNEA
- INDUSTRIA FOCO

TIPOS DE EDIFICACIONES

- USO DOCENTE / CULTURAL
- USO SANITARIO
- USO RECREATIVO / ESPECTÁCULOS
- USO TERCIARIO
- USO INDUSTRIAL
- USO RESIDENCIAL Y OTROS
- BARRERA ACÚSTICA

NIVEL DE RUIDO
Le (dBA)

- 55 - 60
- 60 - 65
- 65 - 70
- 70 - 75
- > 75

RESPONSABLES DEL EQUIPO TÉCNICO

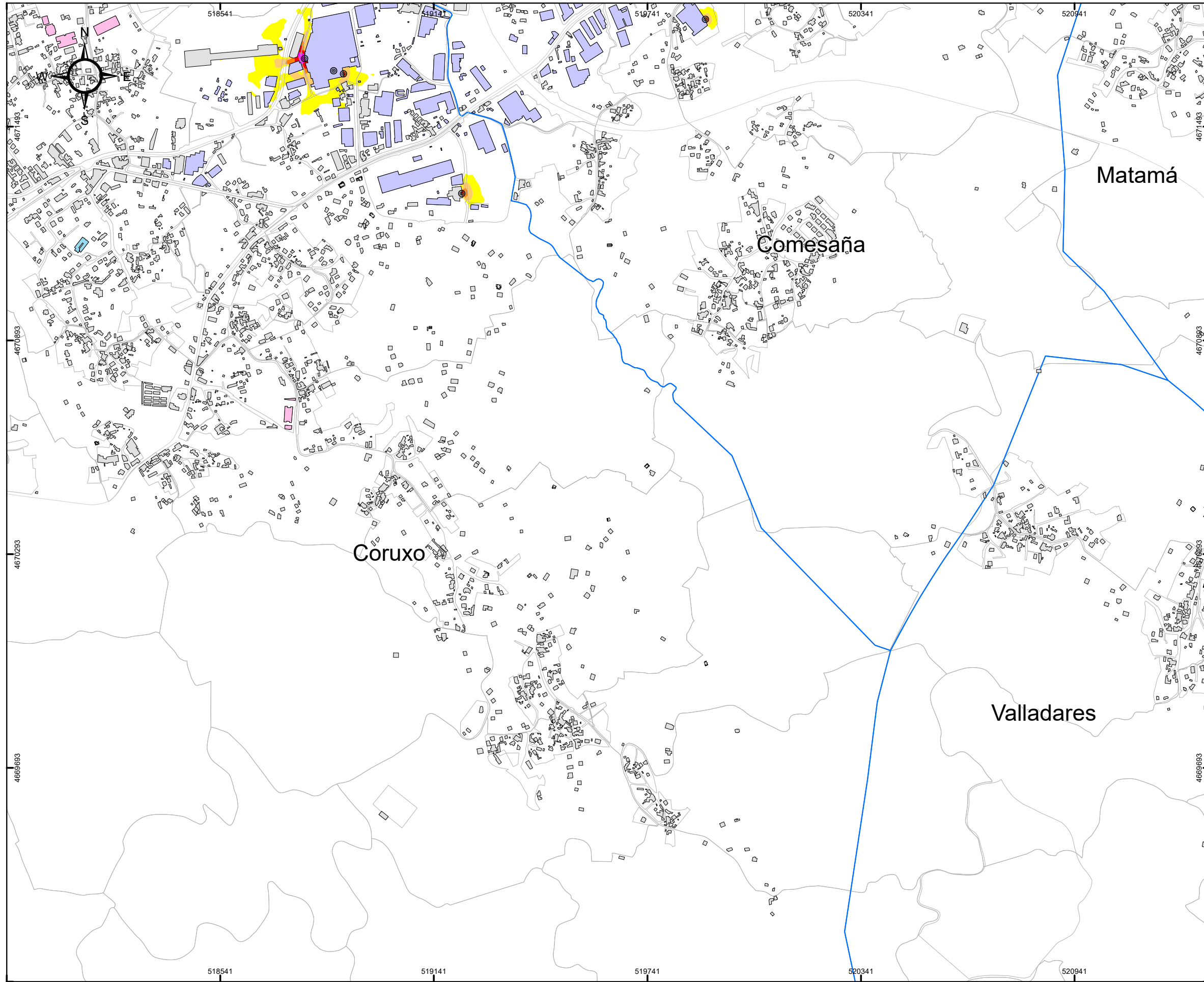
DIRECTOR DE CALIDAD
Manuel Sobreira Seoane
Dr. Ing. Telecomunicación

DIRECTOR TÉCNICO
Pablo Gómez Pérez
Ing. Telecomunicación

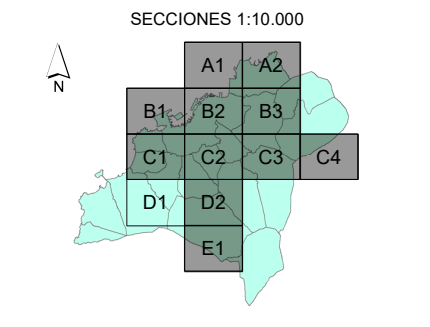
Universidade de Vigo **sonen**
Centro de Acústica e Servizos de Telecomunicación, S.L.



Copia do documento - Concello de Vigo	Data impresión: 16/09/2022 10:02	Páxina 10 de 13
15859-306	CSV: AFA1BA-BFC954-B7DACB-1JTMJ3-YM5TEF-FD	
Pode validar e/ou obter copia electrónica do documento utilizando o código QR da esquerda ou o código de verificación na dirección http://www.vigo.org/csv		



CONCELLO DE VIGO

MAPA ESTRATÉGICO DE RUIDOS DE LA AGLOMERACIÓN DE VIGO
AÑO 2022 (FASE 4ª)

TÍTULO DEL PLANO
NIVEL GLOBAL DE RUIDO EN PERIODO TARDE (19-23H) DEBIDO A LA ACTIVIDAD INDUSTRIAL

PLANO ID.
Ag_GAL_17_1_Le

LOCALIZACIÓN
VIGO (PONTEVEDRA)
SIST. COORDENADAS: ETRS89 UTM Zone 29N

ESCALA
DIN A3: 1:10.000
0 50 100 200 300 Metros

Nº SECCIÓN
D1

DELIMITACIONES

- LIMITE_PARROQUIAS
- PARCELARIO GENERAL

EMISORES ACÚSTICOS

- INDUSTRIA LÍNEA
- ⊙ INDUSTRIA FOCO

TIPOS DE EDIFICACIONES

- USO DOCENTE / CULTURAL
- USO SANITARIO
- USO RECREATIVO / ESPECTÁCULOS
- USO TERCIARIO
- USO INDUSTRIAL
- USO RESIDENCIAL Y OTROS
- BARRERA ACÚSTICA

NIVEL DE RUIDO
Le (dBA)

- 55 - 60
- 60 - 65
- 65 - 70
- 70 - 75
- > 75

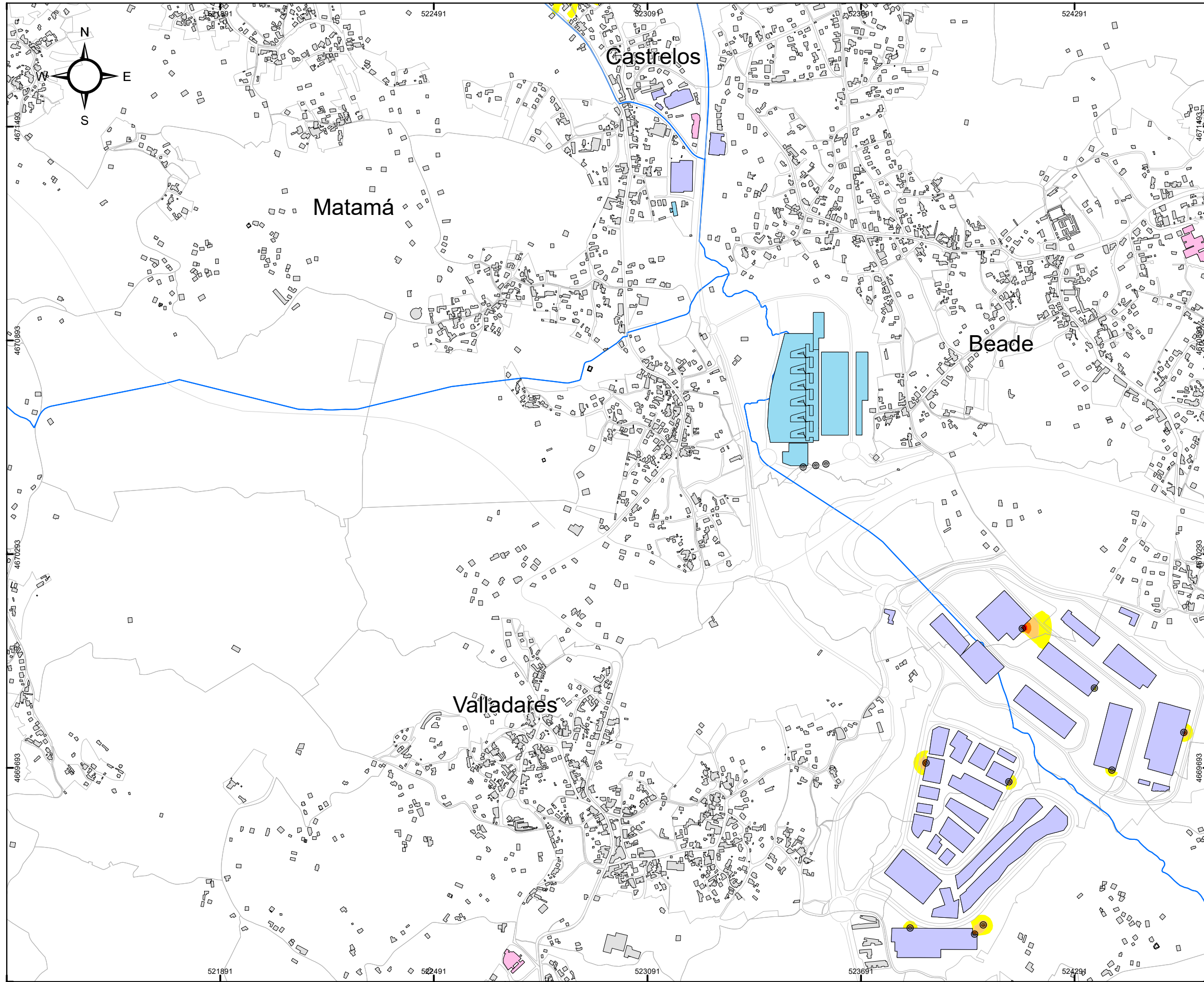
RESPONSABLES DEL EQUIPO TÉCNICO

DIRECTOR DE CALIDAD
Manuel Sobreira Seoane
Dr. Ing. Telecomunicación
Universidade de Vigo

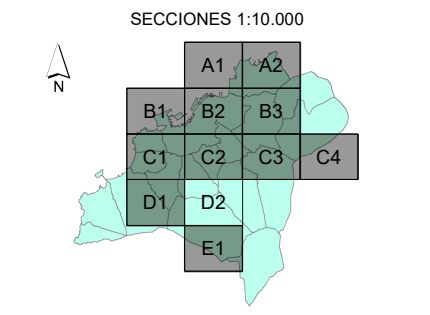
DIRECTOR TÉCNICO
Pablo Gómez Pérez
Ing. Telecomunicación
sonen
Centro de Asesoría e Servizos de Telecomunicación, S.L.



Copia do documento - Concello de Vigo	Data impresión: 16/09/2022 10:02	Páxina 11 de 13
15859-306	CSV: AFA1BA-BFC954-B7DACB-1JTMJ3-YM5TEF-FD	
Pode validar e/ou obter copia electrónica do documento utilizando o código QR da esquerda ou o código de verificación na dirección http://www.vigo.org/csv		



CONCELLO DE VIGO

MAPA ESTRATÉGICO DE RUIDOS DE LA AGLOMERACIÓN DE VIGO
AÑO 2022 (FASE 4ª)

TÍTULO DEL PLANO
NIVEL GLOBAL DE RUIDO EN PERIODO TARDE (19-23H) DEBIDO A LA ACTIVIDAD INDUSTRIAL

PLANO ID.
Ag_GAL_17_1_Le

LOCALIZACIÓN
VIGO (PONTEVEDRA)
SIST. COORDENADAS: ETRS89 UTM Zone 29N

ESCALA
DIN A3:
1:10.000
0 50 100 200 300 Metros

Nº SECCIÓN
D2

DELIMITACIONES

- LIMITE_PARROQUIAS
- PARCELARIO GENERAL

EMISORES ACÚSTICOS

- INDUSTRIA LÍNEA
- INDUSTRIA FOCO

TIPOS DE EDIFICACIONES

- USO DOCENTE / CULTURAL
- USO SANITARIO
- USO RECREATIVO / ESPECTÁCULOS
- USO TERCIARIO
- USO INDUSTRIAL
- USO RESIDENCIAL Y OTROS
- BARRERA ACÚSTICA

NIVEL DE RUIDO
Le (dBA)

- 55 - 60
- 60 - 65
- 65 - 70
- 70 - 75
- > 75

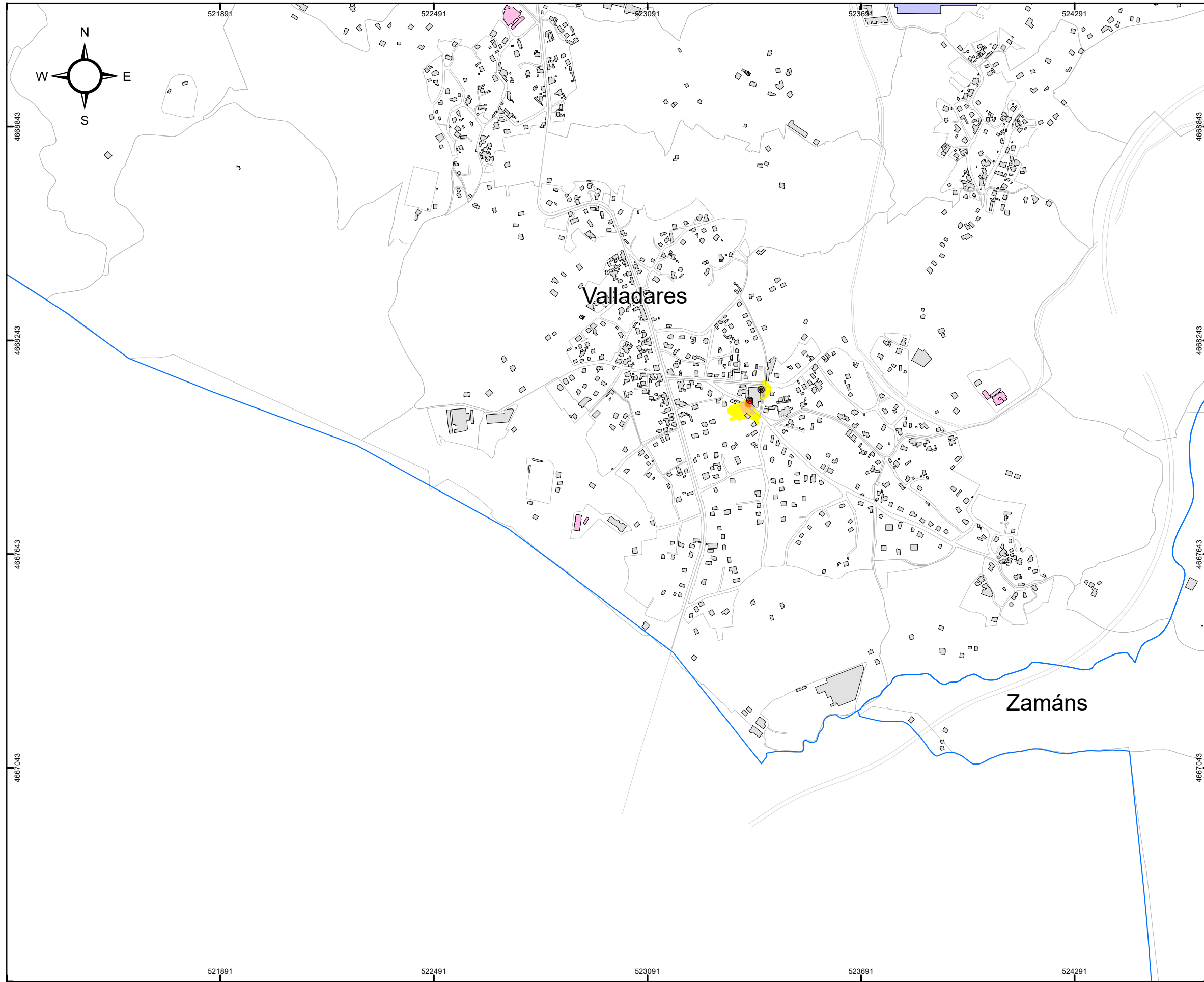
RESPONSABLES DEL EQUIPO TÉCNICO

DIRECTOR DE CALIDAD
Manuel Sobreira Seoane
Dr. Ing. Telecomunicación
Universidade de Vigo

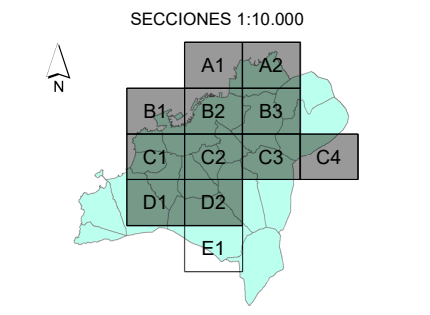
DIRECTOR TÉCNICO
Pablo Gómez Pérez
Ing. Telecomunicación
sonen
Centro de Acústica e Servizos de Telecomunicación, S.L.



Copia do documento - Concello de Vigo	Data impresión: 16/09/2022 10:02	Páxina 12 de 13
15859-306	CSV: AFA1BA-BFC954-B7DACB-1JTMJ3-YM5TEF-FD	
Pode validar e/ou obter copia electrónica do documento utilizando o código QR da esquerda ou o código de verificación na dirección http://www.vigo.org/csv		



CONCELLO DE VIGO

MAPA ESTRATÉGICO DE RUIDOS DE LA AGLOMERACIÓN DE VIGO
AÑO 2022 (FASE 4ª)

TÍTULO DEL PLANO
NIVEL GLOBAL DE RUIDO EN PERIODO TARDE (19-23h) DEBIDO A LA ACTIVIDAD INDUSTRIAL

PLANO ID.
Ag_GAL_17_1_Le

LOCALIZACIÓN
VIGO (PONTEVEDRA)
SIST. COORDENADAS: ETRS89 UTM Zone 29N

ESCALA
DIN A3:
1:10.000
0 50 100 200 300 Metros

Nº SECCIÓN
E1

DELIMITACIONES

- ▬ LIMITE_PARROQUIAS
- ▭ PARCELARIO GENERAL

EMISORES ACÚSTICOS

- === INDUSTRIA LÍNEA
- ⊙ INDUSTRIA FOCO

TIPOS DE EDIFICACIONES

- USO DOCENTE / CULTURAL
- USO SANITARIO
- USO RECREATIVO / ESPECTÁCULOS
- USO TERCIARIO
- USO INDUSTRIAL
- USO RESIDENCIAL Y OTROS
- BARRERA ACÚSTICA

NIVEL DE RUIDO
Le (dBA)

- 55 - 60
- 60 - 65
- 65 - 70
- 70 - 75
- > 75

RESPONSABLES DEL EQUIPO TÉCNICO

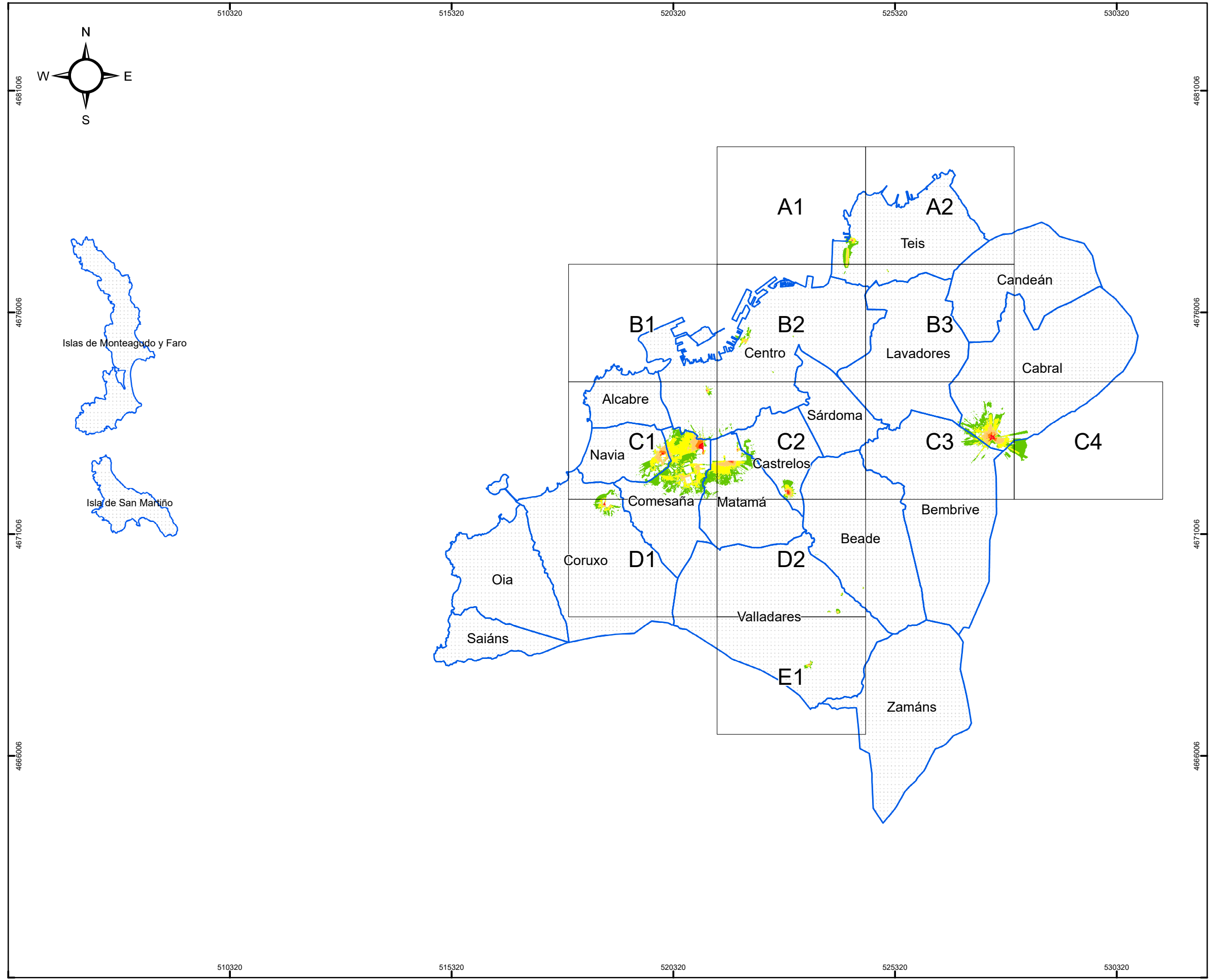
DIRECTOR DE CALIDAD: Manuel Sobreira Seoane
Dr. Ing. Telecomunicación

DIRECTOR TÉCNICO: Pablo Gómez Pérez
Ing. Telecomunicación

Universidade de Vigo **sonen**
Centro de Acústica e Servizos de Telecomunicación, S.L.



Copia do documento - Concello de Vigo	Data impresión: 16/09/2022 10:02	Páxina 13 de 13
15859-306	CSV: AFA1BA-BFC954-B7DACB-1JTMJ3-YM5TEF-FD	
Pode validar e/ou obter copia electrónica do documento utilizando o código QR da esquerda ou o código de verificación na dirección http://www.vigo.org/csv		



CONCELLO DE VIGO



MAPA ESTRATÉGICO DE RUIDOS DE LA AGLOMERACIÓN DE VIGO
AÑO 2022 (FASE 4ª)

TÍTULO DEL PLANO
NIVEL GLOBAL DE RUIDO EN PERIODO NOCHE (23-7h) DEBIDO A LA ACTIVIDAD INDUSTRIAL

PLANO ID.
Ag_GAL_17_I_Ln

LOCALIZACIÓN
VIGO (PONTEVEDRA)
SIST. COORDENADAS: ETRS89 UTM Zone 29N

ESCALA
DIN A3: 1:80.000
0 500 1.000 2.000 3.000 Metros

Nº SECCIÓN
PLANO GUÍA

PARROQUIAS DE VIGO

SUELO EXPUESTO POR RUIDO INDUSTRIAL

Ln (dBA)	Km ²
50 - 55	1,35
55 - 60	0,74
60 - 65	0,25
65 - 70	0,06
> 70	0,03

POBLACIÓN EXPUESTA POR RUIDO INDUSTRIAL

Ln (dBA)	Centenas
50 - 55	38
55 - 60	32
60 - 65	8
65 - 70	0
> 70	0

NIVEL DE RUIDO

Ln (dBA)

- 50 - 55
- 55 - 60
- 60 - 65
- 65 - 70
- > 70

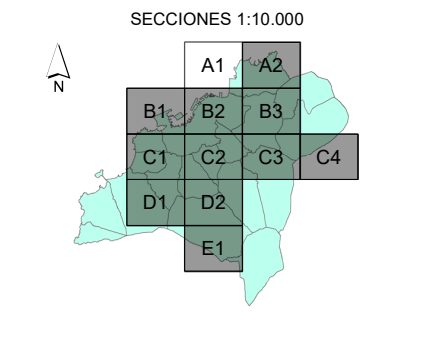

RESPONSABLES DEL EQUIPO TÉCNICO

DIRECTOR DE CALIDAD
Manuel Sobreira Seoane
Dr. Ing. Telecomunicación
Universidade de Vigo

DIRECTOR TÉCNICO
Pablo Gómez Pérez
Ing. Telecomunicación
sonen
Centro de Asesoría e Servizos de Telecomunicación, S.L.



Copia do documento - Concello de Vigo	Data impresión: 16/09/2022 10:03	Páxina 1 de 13
15859-306	CSV: A3AHBB-BFCE53-2BA8B5-58TSBD-CNSHLY-FD	
Pode validar e/ou obter copia electrónica do documento utilizando o código QR da esquerda ou o código de verificación na dirección http://www.vigo.org/csv		



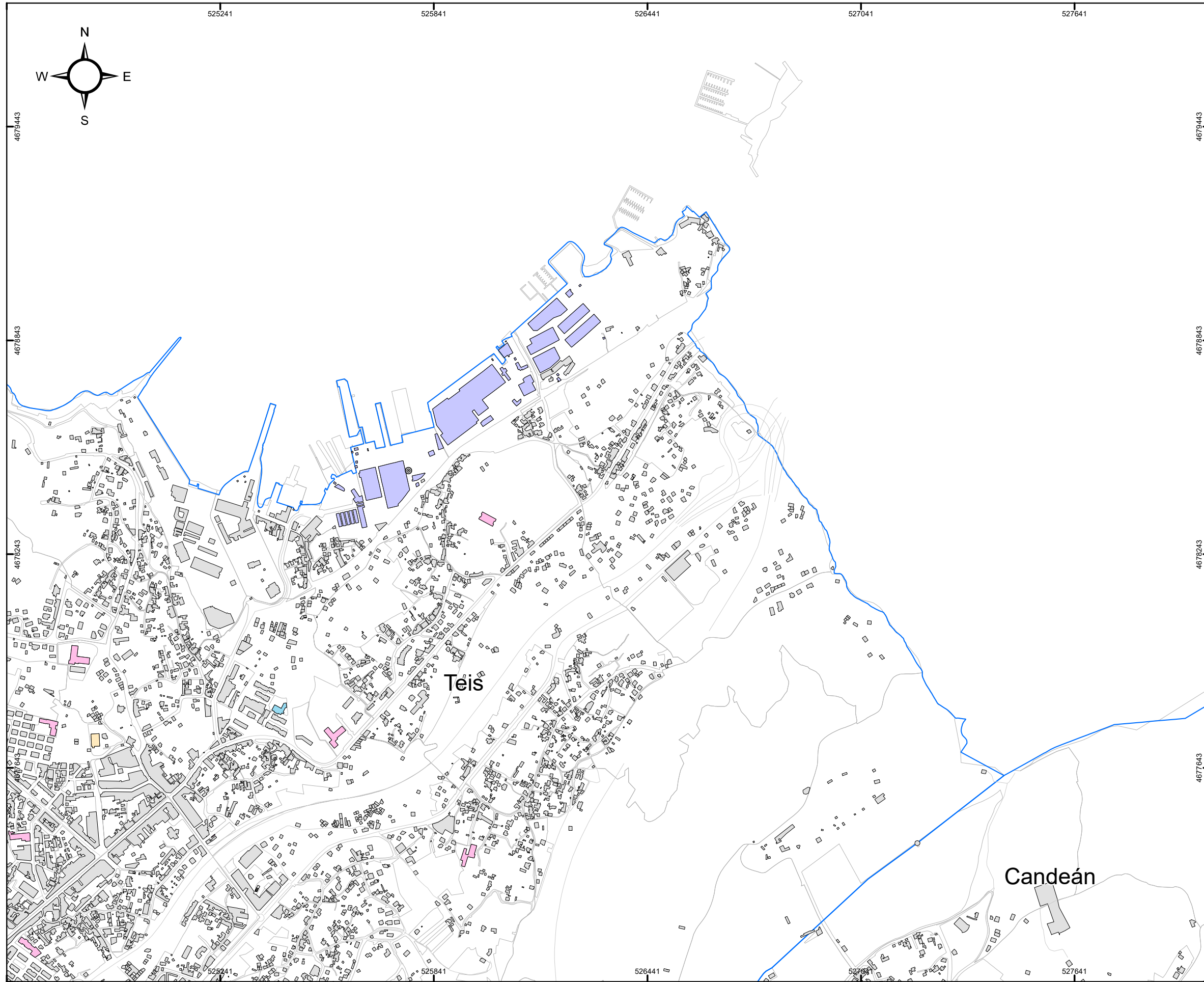
MAPA ESTRATÉGICO DE RUIDOS DE LA AGLOMERACIÓN DE VIGO AÑO 2022 (FASE 4ª)	
TÍTULO DEL PLANO	NIVEL GLOBAL DE RUIDO EN PERIODO NOCHE (23-7h) DEBIDO A LA ACTIVIDAD INDUSTRIAL
PLANO ID.	Ag_GAL_17_1_Ln
LOCALIZACIÓN	VIGO (PONTEVEDRA) SIST. COORDENADAS: ETRS89 UTM Zone 29N
ESCALA	DIN A3: 1:10.000
Nº SECCIÓN	A1

DELIMITACIONES	<ul style="list-style-type: none"> LIMITE_PARROQUIAS PARCELARIO GENERAL
EMISORES ACÚSTICOS	<ul style="list-style-type: none"> INDUSTRIA LÍNEA INDUSTRIA FOCO
TIPOS DE EDIFICACIONES	<ul style="list-style-type: none"> USO DOCENTE / CULTURAL USO SANITARIO USO RECREATIVO / ESPECTÁCULOS USO TERCIARIO USO INDUSTRIAL USO RESIDENCIAL Y OTROS BARRERA ACÚSTICA
NIVEL DE RUIDO	Ln (dBA) <ul style="list-style-type: none"> 50 - 55 55 - 60 60 - 65 65 - 70 > 70

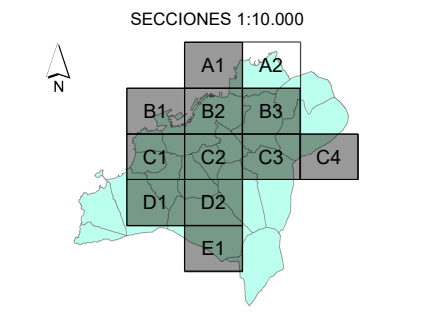
RESPONSABLES DEL EQUIPO TÉCNICO	
DIRECTOR DE CALIDAD Manuel Sobreira Seoane Dr. Ing. Telecomunicación	DIRECTOR TÉCNICO Pablo Gómez Pérez Ing. Telecomunicación



Copia do documento - Concello de Vigo	Data impresión: 16/09/2022 10:03	Páxina 2 de 13
15859-306	CSV: A3AHBB-BFCE53-2BA8B5-58TSBD-CNSHLY-FD	
Pode validar e/ou obter copia electrónica do documento utilizando o código QR da esquerda ou o código de verificación na dirección http://www.vigo.org/csv		



CONCELLO DE VIGO

MAPA ESTRATÉGICO DE RUIDOS DE LA AGLOMERACIÓN DE VIGO
AÑO 2022 (FASE 4ª)

TÍTULO DEL PLANO
NIVEL GLOBAL DE RUIDO EN PERIODO NOCHE (23-7h) DEBIDO A LA ACTIVIDAD INDUSTRIAL

PLANO ID.
Ag_GAL_17_1_Ln

LOCALIZACIÓN
VIGO (PONTEVEDRA)
SIST. COORDENADAS: ETRS89 UTM Zone 29N

ESCALA
DIN A3: 1:10.000
0 50 100 200 300 Metros

Nº SECCIÓN
A2

DELIMITACIONES

- ▬ LIMITE_PARROQUIAS
- ▭ PARCELARIO GENERAL

EMISORES ACÚSTICOS

- ▬▬▬ INDUSTRIA LÍNEA
- ⊙ INDUSTRIA FOCO

TIPOS DE EDIFICACIONES

- USO DOCENTE / CULTURAL
- USO SANITARIO
- USO RECREATIVO / ESPECTÁCULOS
- USO TERCIARIO
- USO INDUSTRIAL
- USO RESIDENCIAL Y OTROS
- BARRERA ACÚSTICA

NIVEL DE RUIDO Ln (dBA)

- 50 - 55
- 55 - 60
- 60 - 65
- 65 - 70
- > 70

RESPONSABLES DEL EQUIPO TÉCNICO

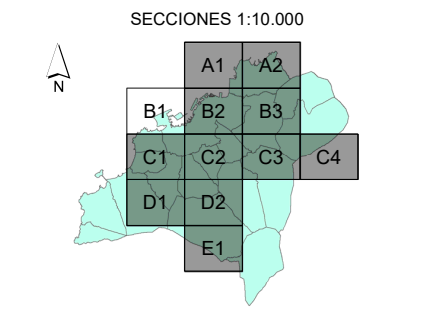
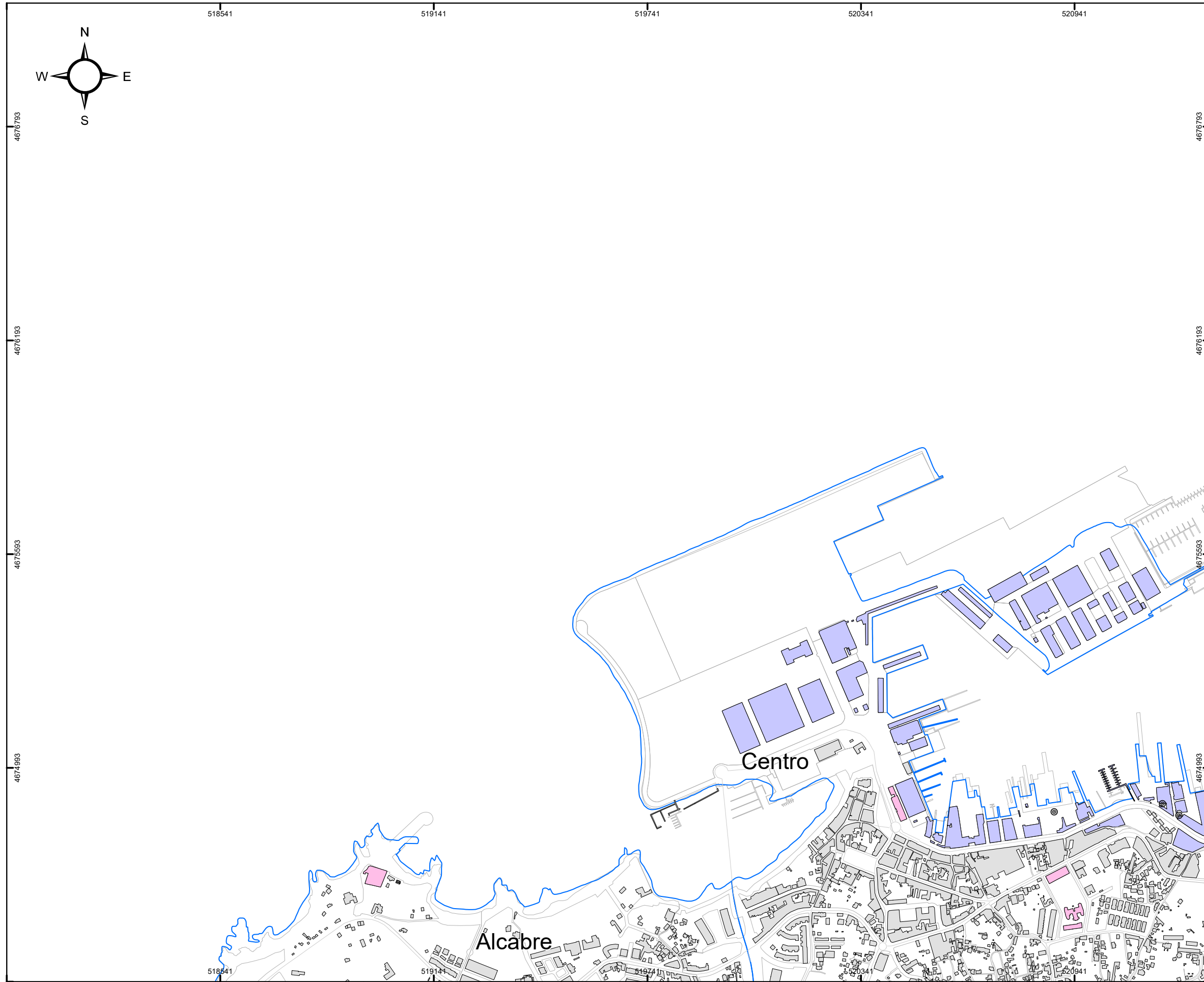
DIRECTOR DE CALIDAD: Manuel Sobreira Seoane
Dr. Ing. Telecomunicación

DIRECTOR TÉCNICO: Pablo Gómez Pérez
Ing. Telecomunicación

Universidade de Vigo | **sonen**
Centro de Acústica e Servizos de Telecomunicación, S.L.



Copia do documento - Concello de Vigo	Data impresión: 16/09/2022 10:03	Páxina 3 de 13
15859-306	CSV: A3AHBB-BFCE53-2BA8B5-58TSBD-CNSHLY-FD	
Pode validar e/ou obter copia electrónica do documento utilizando o código QR da esquerda ou o código de verificación na dirección http://www.vigo.org/csv		



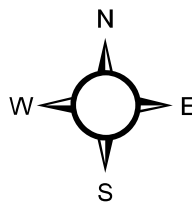
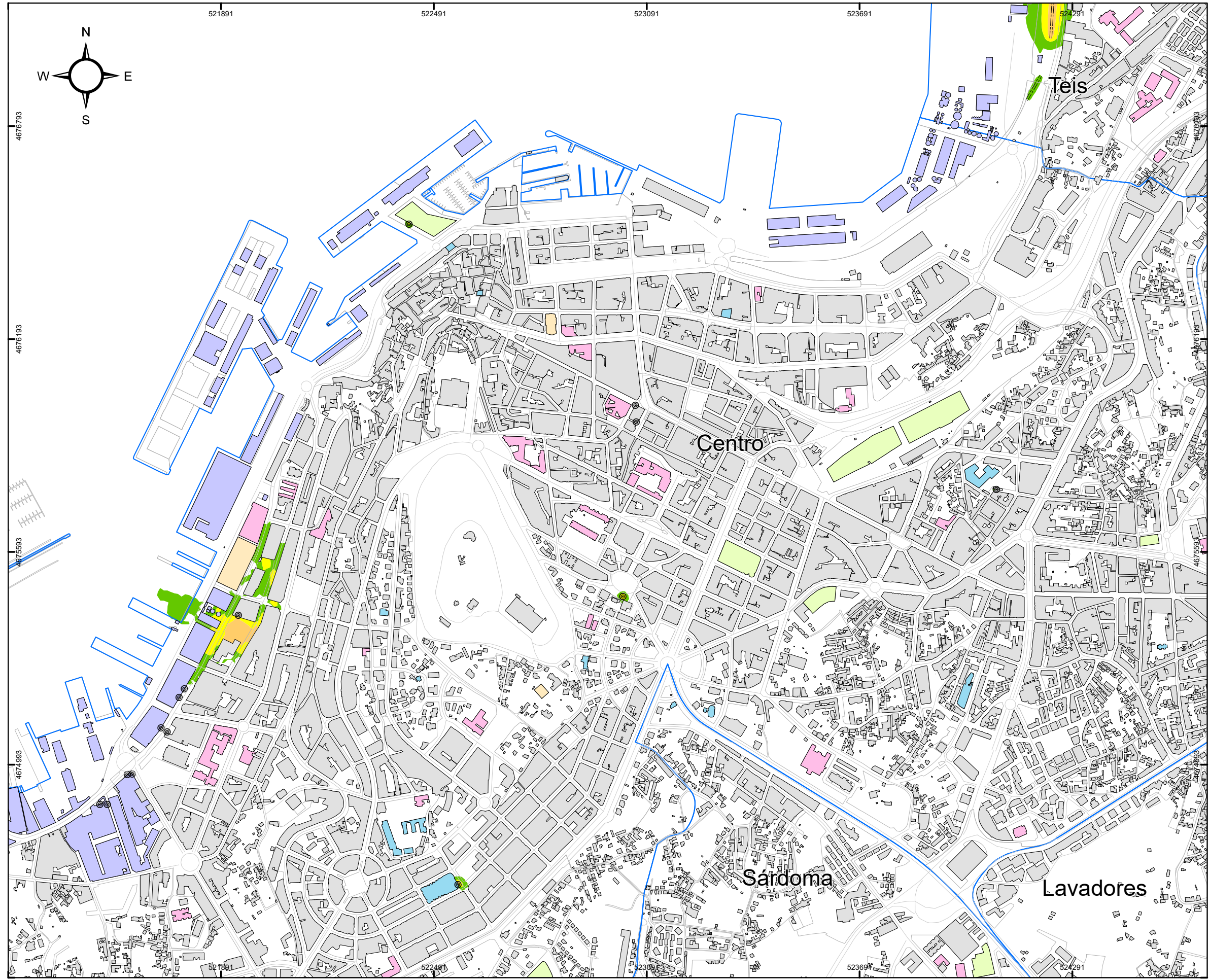
MAPA ESTRATÉGICO DE RUIDOS DE LA AGLOMERACIÓN DE VIGO AÑO 2022 (FASE 4ª)	
TÍTULO DEL PLANO	NIVEL GLOBAL DE RUIDO EN PERIODO NOCHE (23-7h) DEBIDO A LA ACTIVIDAD INDUSTRIAL
PLANO ID.	Ag_GAL_17_1_Ln
LOCALIZACIÓN	VIGO (PONTEVEDRA) SIST. COORDENADAS: ETRS89 UTM Zone 29N
ESCALA	DIN A3: 1:10.000 0 50 100 200 300 Metros
Nº SECCIÓN	B1

DELIMITACIONES	<ul style="list-style-type: none"> ▭ LIMITE_PARROQUIAS ▭ PARCELARIO GENERAL
EMISORES ACÚSTICOS	<ul style="list-style-type: none"> === INDUSTRIA LÍNEA ⊙ INDUSTRIA FOCO
TIPOS DE EDIFICACIONES	<ul style="list-style-type: none"> ▭ USO DOCENTE / CULTURAL ▭ USO SANITARIO ▭ USO RECREATIVO / ESPECTÁCULOS ▭ USO TERCIARIO ▭ USO INDUSTRIAL ▭ USO RESIDENCIAL Y OTROS — BARRERA ACÚSTICA
NIVEL DE RUIDO Ln (dBA)	<ul style="list-style-type: none"> ■ 50 - 55 ■ 55 - 60 ■ 60 - 65 ■ 65 - 70 ■ > 70

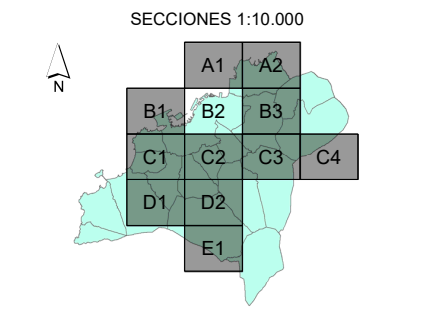
RESPONSABLES DEL EQUIPO TÉCNICO	
DIRECTOR DE CALIDAD	DIRECTOR TÉCNICO
Manuel Sobreira Seoane Dr. Ing. Telecomunicación	Pablo Gómez Pérez Ing. Telecomunicación
Universidade de Vigo	sonen Centro de Asesoría e Servizos de Telecomunicación, S.L.



Copia do documento - Concello de Vigo	Data impresión: 16/09/2022 10:03	Páxina 4 de 13
15859-306	CSV: A3AHBB-BFCE53-2BA8B5-58TSBD-CNSHLY-FD	
Pode validar e/ou obter copia electrónica do documento utilizando o código QR da esquerda ou o código de verificación na dirección http://www.vigo.org/csv		



CONCELLO DE VIGO



MAPA ESTRATÉGICO DE RUIDOS DE LA AGLOMERACIÓN DE VIGO
AÑO 2022 (FASE 4ª)

TÍTULO DEL PLANO
NIVEL GLOBAL DE RUIDO EN PERIODO NOCHE (23-7h) DEBIDO A LA ACTIVIDAD INDUSTRIAL

PLANO ID.
Ag_GAL_17_1_Ln

LOCALIZACIÓN
VIGO (PONTEVEDRA)
SIST. COORDENADAS: ETRS89 UTM Zone 29N

ESCALA
DIN A3: 1:10.000
0 50 100 200 300 Metros

Nº SECCIÓN
B2

DELIMITACIONES

- ▭ LIMITE_PARROQUIAS
- ▭ PARCELARIO GENERAL

EMISORES ACÚSTICOS

- == INDUSTRIA LÍNEA
- ⊙ INDUSTRIA FOCO

TIPOS DE EDIFICACIONES

- ▭ USO DOCENTE / CULTURAL
- ▭ USO SANITARIO
- ▭ USO RECREATIVO / ESPECTÁCULOS
- ▭ USO TERCIARIO
- ▭ USO INDUSTRIAL
- ▭ USO RESIDENCIAL Y OTROS
- BARRERA ACÚSTICA

NIVEL DE RUIDO Ln (dBA)

- ▭ 50 - 55
- ▭ 55 - 60
- ▭ 60 - 65
- ▭ 65 - 70
- ▭ > 70

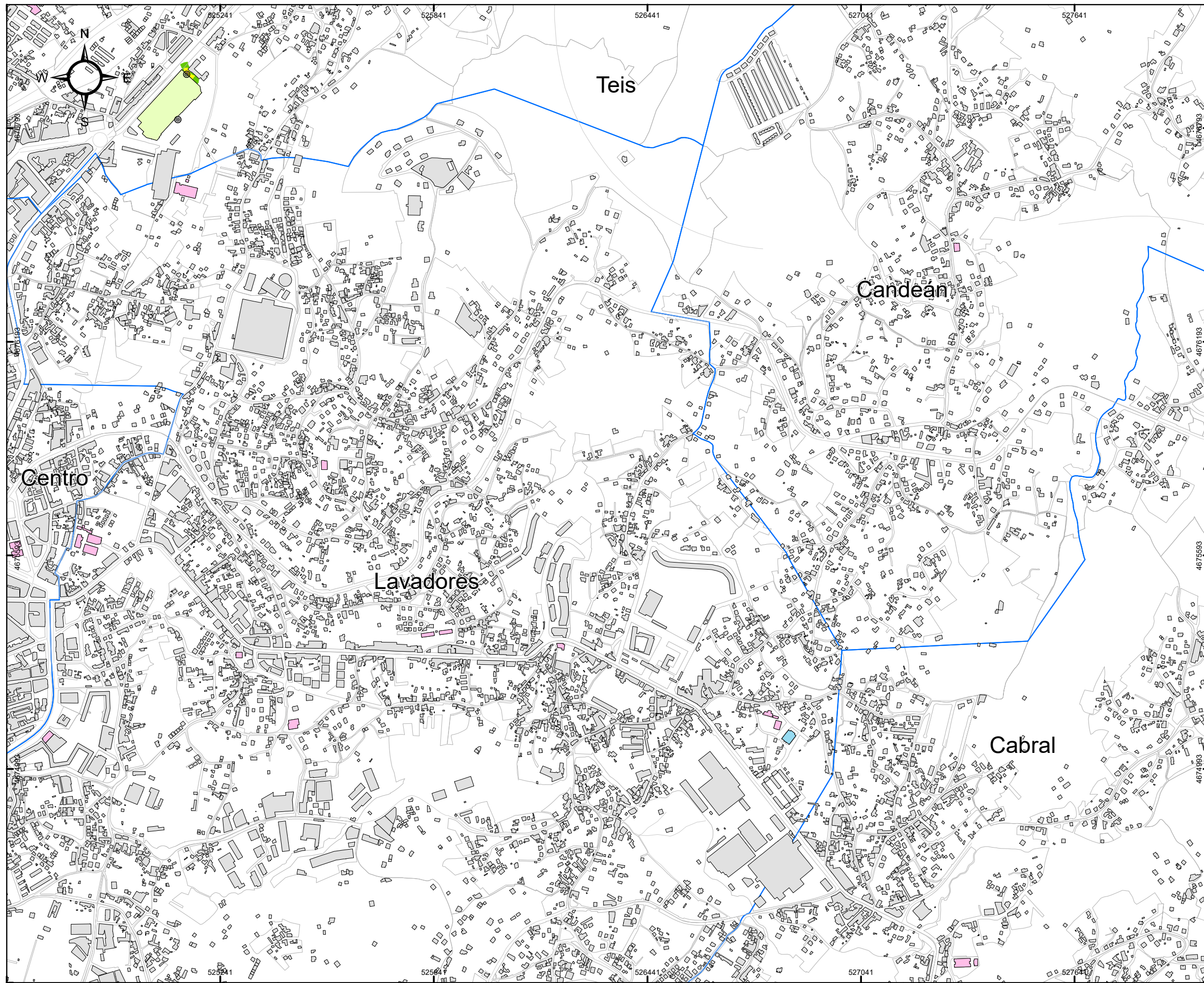
RESPONSABLES DEL EQUIPO TÉCNICO

DIRECTOR DE CALIDAD: Manuel Sobreira Seoane
Dr. Ing. Telecomunicación
Universidade de Vigo

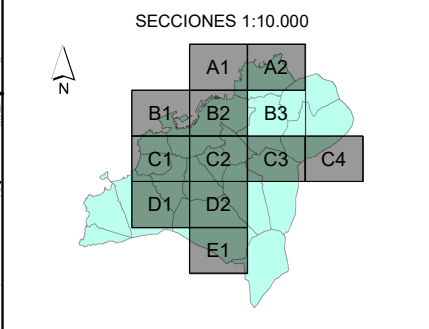
DIRECTOR TÉCNICO: Pablo Gómez Pérez
Ing. Telecomunicación
sonen
Centro de Análisis e Servizos de Telecomunicación, S.L.



Copia do documento - Concello de Vigo	Data impresión: 16/09/2022 10:03	Páxina 5 de 13
15859-306	CSV: A3AHBB-BFCE53-2BA8B5-58TSBD-CNSHLY-FD	
Pode validar e/ou obter copia electrónica do documento utilizando o código QR da esquerda ou o código de verificación na dirección http://www.vigo.org/csv		



CONCELLO DE VIGO

MAPA ESTRATÉGICO DE RUIDOS DE LA AGLOMERACIÓN DE VIGO
AÑO 2022 (FASE 4ª)

TÍTULO DEL PLANO
NIVEL GLOBAL DE RUIDO EN PERIODO NOCHE (23-7h) DEBIDO A LA ACTIVIDAD INDUSTRIAL

PLANO ID.
Ag_GAL_17_1_Ln

LOCALIZACIÓN
VIGO (PONTEVEDRA)
SIST. COORDENADAS: ETRS89 UTM Zone 29N

ESCALA
DIN A3: 1:10.000
0 50 100 200 300 Metros

Nº SECCIÓN
B3

DELIMITACIONES

- ▬ LIMITE_PARROQUIAS
- ▭ PARCELARIO GENERAL

EMISORES ACÚSTICOS

- ▬▬▬ INDUSTRIA LÍNEA
- ⊙ INDUSTRIA FOCO

TIPOS DE EDIFICACIONES

- USO DOCENTE / CULTURAL
- USO SANITARIO
- USO RECREATIVO / ESPECTÁCULOS
- USO TERCIARIO
- USO INDUSTRIAL
- USO RESIDENCIAL Y OTROS
- BARRERA ACÚSTICA

NIVEL DE RUIDO
Ln (dBA)

- 50 - 55
- 55 - 60
- 60 - 65
- 65 - 70
- > 70

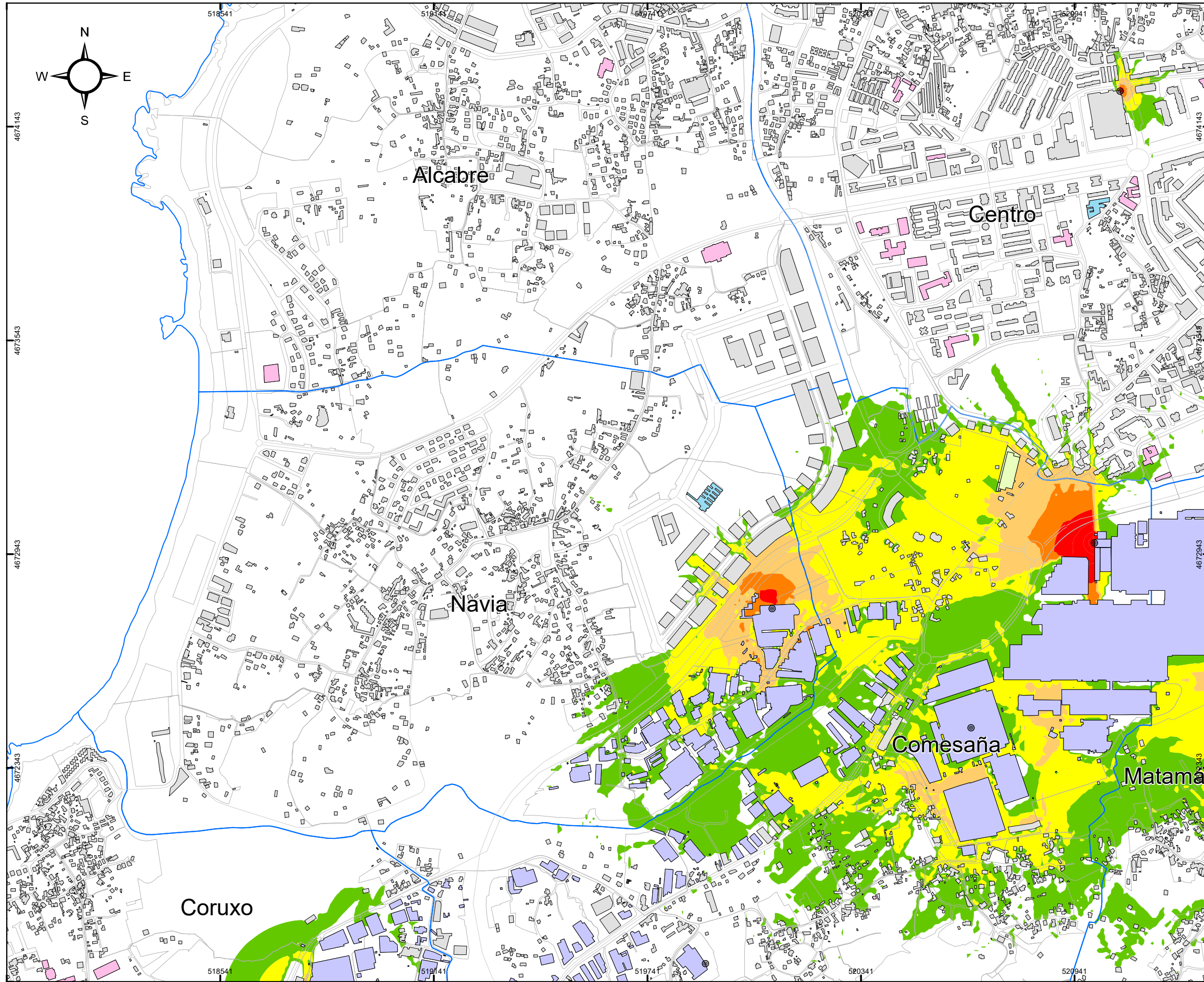
RESPONSABLES DEL EQUIPO TÉCNICO

DIRECTOR DE CALIDAD
Manuel Sobreira Seoane
Dr. Ing. Telecomunicación
Universidade de Vigo

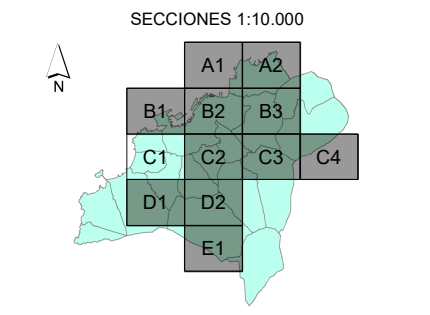
DIRECTOR TÉCNICO
Pablo Gómez Pérez
Ing. Telecomunicación
sonen
Centro de Asesoría e Servizos de Telecomunicación, S.L.



Copia do documento - Concello de Vigo	Data impresión: 16/09/2022 10:03	Páxina 6 de 13
15859-306	CSV: A3AHBB-BFCE53-2BA8B5-58TSBD-CNSHLY-FD	
Pode validar e/ou obter copia electrónica do documento utilizando o código QR da esquerda ou o código de verificación na dirección http://www.vigo.org/csv		



CONCELLO DE VIGO

MAPA ESTRATÉGICO DE RUIDOS DE LA AGLOMERACIÓN DE VIGO
AÑO 2022 (FASE 4ª)

TÍTULO DEL PLANO
NIVEL GLOBAL DE RUIDO EN PERIODO NOCHE (23-7h) DEBIDO A LA ACTIVIDAD INDUSTRIAL

PLANO ID.
Ag_GAL_17_1_Ln

LOCALIZACIÓN
VIGO (PONTEVEDRA)
SIST. COORDENADAS: ETRS89 UTM Zone 29N

ESCALA
DIN A3: 1:10.000
0 50 100 200 300 Metros

Nº SECCIÓN
C1

DELIMITACIONES

- ▬ LIMITE_PARROQUIAS
- ▭ PARCELARIO GENERAL

EMISORES ACÚSTICOS

- ▬▬▬ INDUSTRIA LÍNEA
- ⊙ INDUSTRIA FOCO

TIPOS DE EDIFICACIONES

- USO DOCENTE / CULTURAL
- USO SANITARIO
- USO RECREATIVO / ESPECTÁCULOS
- USO TERCIARIO
- USO INDUSTRIAL
- USO RESIDENCIAL Y OTROS
- BARRERA ACÚSTICA

NIVEL DE RUIDO Ln (dBA)

- 50 - 55
- 55 - 60
- 60 - 65
- 65 - 70
- > 70

RESPONSABLES DEL EQUIPO TÉCNICO

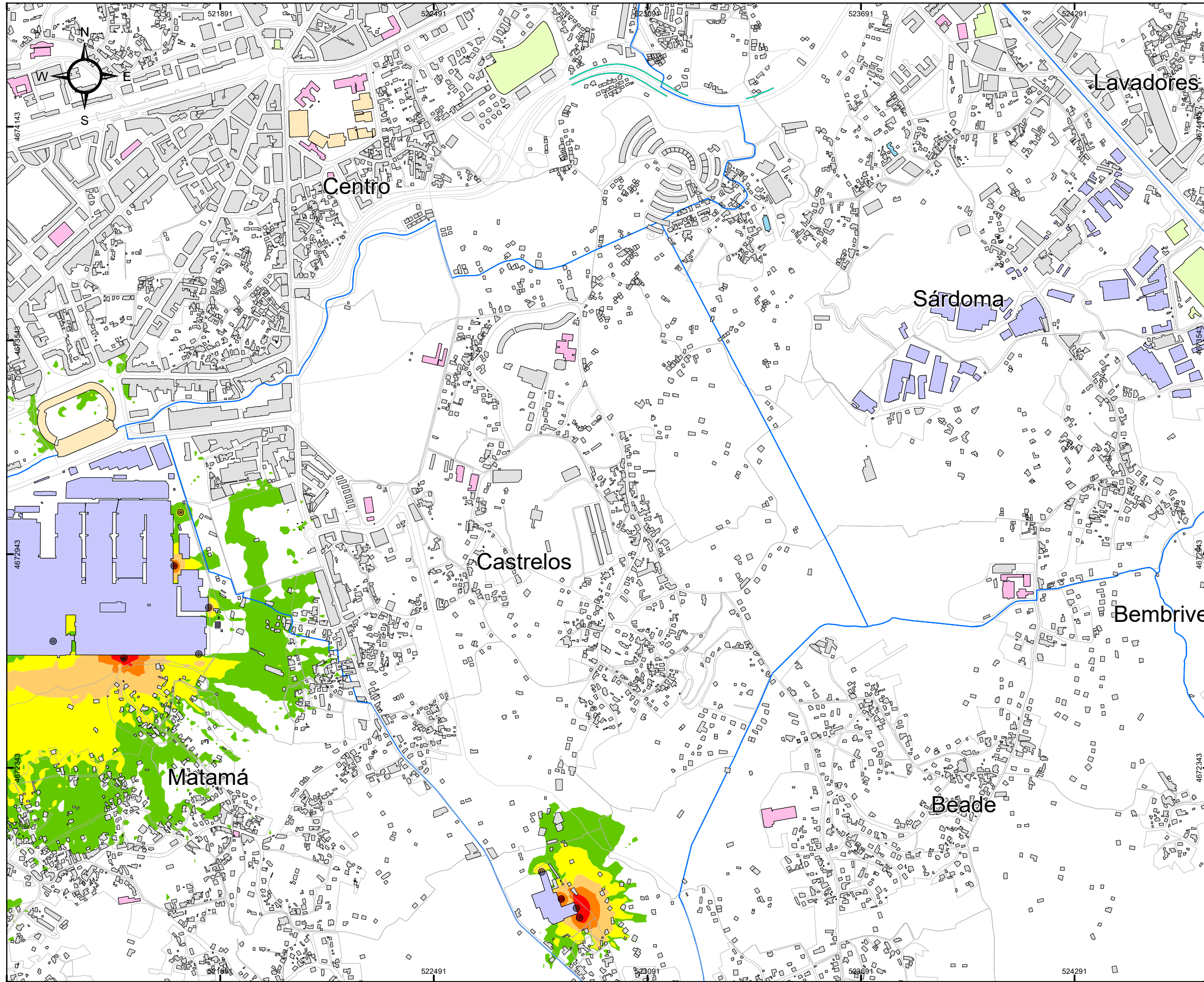
DIRECTOR DE CALIDAD: Manuel Sobreira Seoane
Dr. Ing. Telecomunicación

DIRECTOR TÉCNICO: Pablo Gómez Pérez
Ing. Telecomunicación

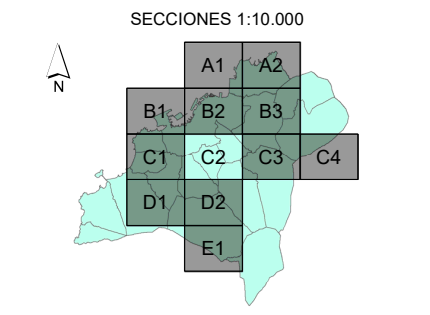
Universidade de Vigo | sonen
Centro de Acústica e Servizos de Telecomunicación, S.L.



Copia do documento - Concello de Vigo	Data impresión: 16/09/2022 10:03	Páxina 7 de 13
15859-306	CSV: A3AHBB-BFCE53-2BA8B5-58TSBD-CNSHLY-FD	
Pode validar e/ou obter copia electrónica do documento utilizando o código QR da esquerda ou o código de verificación na dirección http://www.vigo.org/csv		



CONCELLO DE VIGO

MAPA ESTRATÉGICO DE RUIDOS DE LA AGLOMERACIÓN DE VIGO
AÑO 2022 (FASE 4ª)

TÍTULO DEL PLANO
NIVEL GLOBAL DE RUIDO EN PERIODO NOCHE (23-7h) DEBIDO A LA ACTIVIDAD INDUSTRIAL

PLANO ID.
Ag_GAL_17_1_Ln

LOCALIZACIÓN
VIGO (PONTEVEDRA)
SIST. COORDENADAS: ETRS89 UTM Zone 29N

ESCALA
DIN A3: 1:10.000
0 50 100 200 300 Metros

Nº SECCIÓN
C2

DELIMITACIONES

- LIMITE_PARROQUIAS
- PARCELARIO GENERAL

EMISORES ACÚSTICOS

- INDUSTRIA LÍNEA
- ⊙ INDUSTRIA FOCO

TIPOS DE EDIFICACIONES

- USO DOCENTE / CULTURAL
- USO SANITARIO
- USO RECREATIVO / ESPECTÁCULOS
- USO TERCIARIO
- USO INDUSTRIAL
- USO RESIDENCIAL Y OTROS
- BARRERA ACÚSTICA

NIVEL DE RUIDO
Ln (dBA)

- 50 - 55
- 55 - 60
- 60 - 65
- 65 - 70
- > 70

RESPONSABLES DEL EQUIPO TÉCNICO

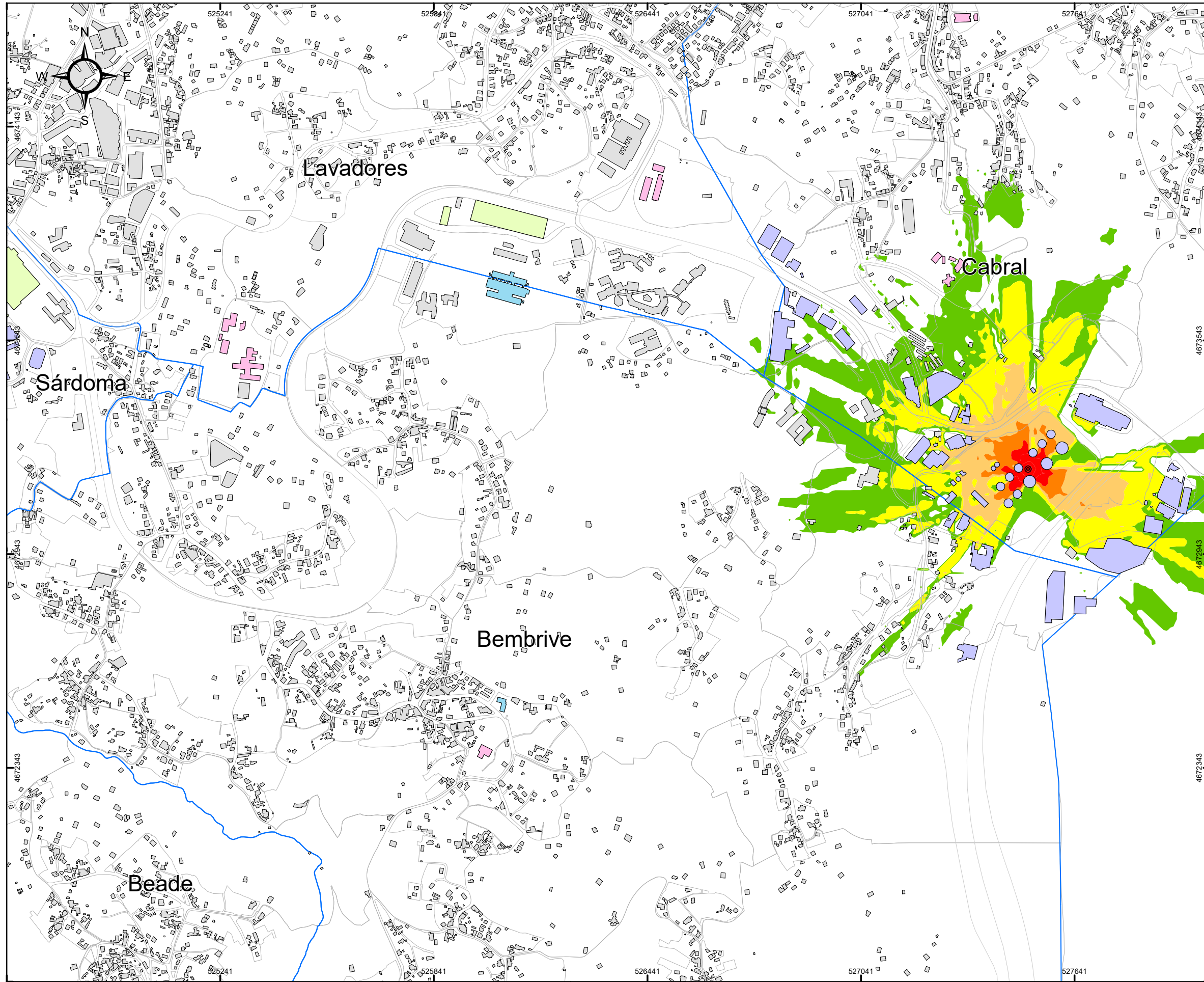
DIRECTOR DE CALIDAD: Manuel Sobreira Seoane
Dr. Ing. Telecomunicación

DIRECTOR TÉCNICO: Pablo Gómez Pérez
Ing. Telecomunicación

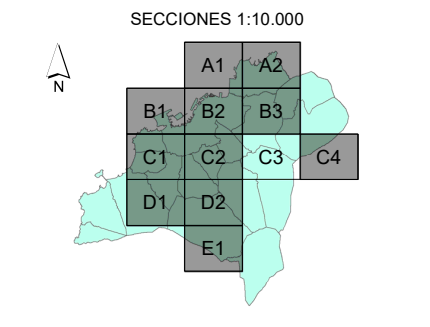
Universidade de Vigo **sonen**
Centro de Acústica e Servizos de Telecomunicación, S.L.



Copia do documento - Concello de Vigo	Data impresión: 16/09/2022 10:03	Páxina 8 de 13
15859-306	CSV: A3AHBB-BFCE53-2BA8B5-58TSBD-CNSHLY-FD	
Pode validar e/ou obter copia electrónica do documento utilizando o código QR da esquerda ou o código de verificación na dirección http://www.vigo.org/csv		



CONCELLO DE VIGO

MAPA ESTRATÉGICO DE RUIDOS DE LA AGLOMERACIÓN DE VIGO
AÑO 2022 (FASE 4ª)

TÍTULO DEL PLANO
NIVEL GLOBAL DE RUIDO EN PERIODO NOCHE (23-7h) DEBIDO A LA ACTIVIDAD INDUSTRIAL

PLANO ID.
Ag_GAL_17_1_Ln

LOCALIZACIÓN
VIGO (PONTEVEDRA)
SIST. COORDENADAS: ETRS89 UTM Zone 29N

ESCALA
DIN A3:
1:10.000
0 50 100 200 300 Metros

Nº SECCIÓN
C3

DELIMITACIONES

- ▬ LIMITE_PARROQUIAS
- ▭ PARCELARIO GENERAL

EMISORES ACÚSTICOS

- ▬▬▬ INDUSTRIA LÍNEA
- ⊙ INDUSTRIA FOCO

TIPOS DE EDIFICACIONES

- USO DOCENTE / CULTURAL
- USO SANITARIO
- USO RECREATIVO / ESPECTÁCULOS
- USO TERCIARIO
- USO INDUSTRIAL
- USO RESIDENCIAL Y OTROS
- BARRERA ACÚSTICA

NIVEL DE RUIDO
Ln (dBA)

- 50 - 55
- 55 - 60
- 60 - 65
- 65 - 70
- > 70

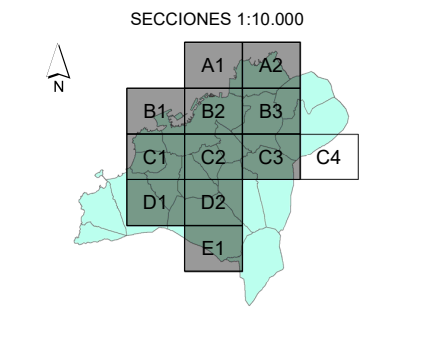
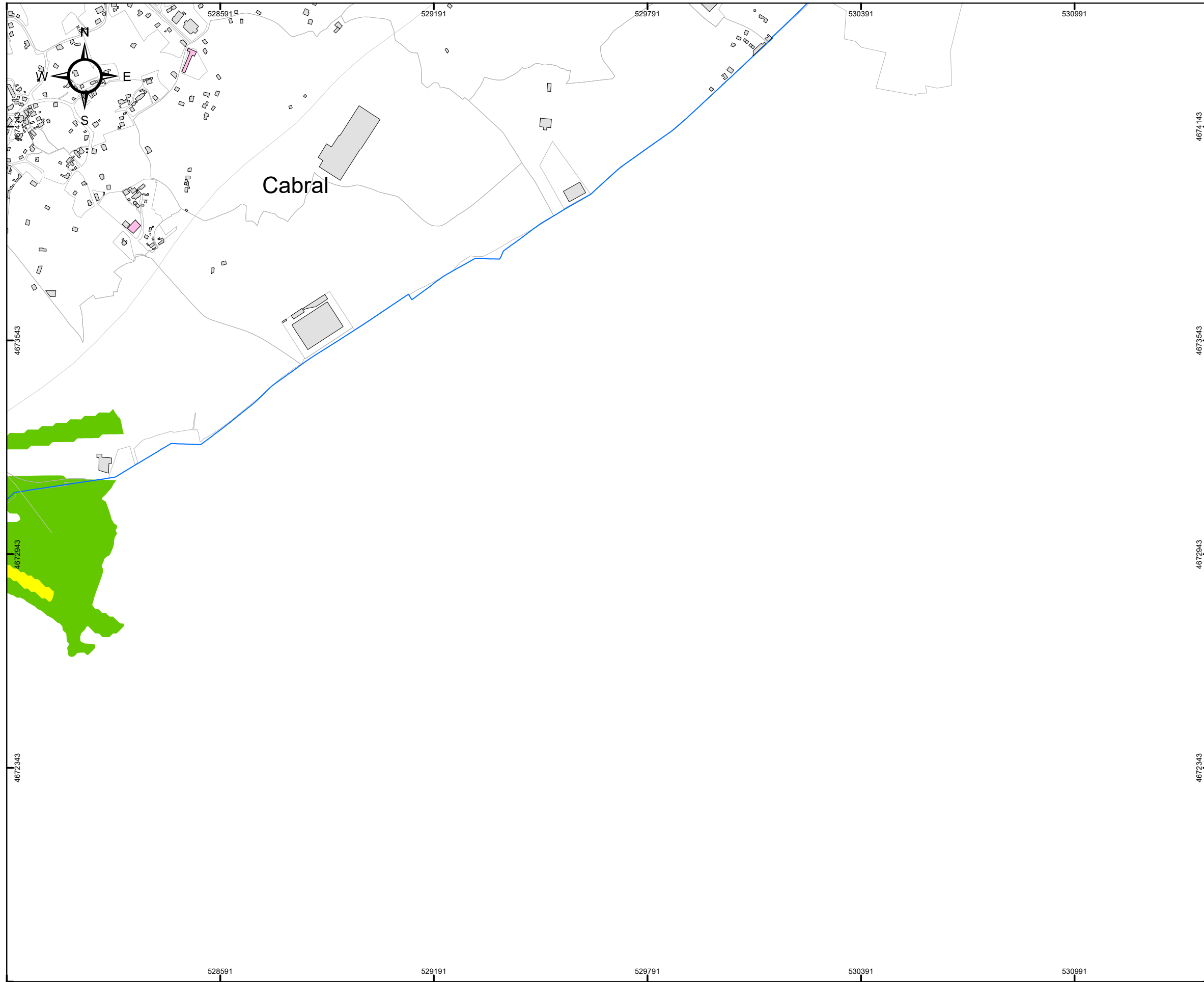
RESPONSABLES DEL EQUIPO TÉCNICO

DIRECTOR DE CALIDAD
Manuel Sobreira Seoane
Dr. Ing. Telecomunicación
Universidade de Vigo

DIRECTOR TÉCNICO
Pablo Gómez Pérez
Ing. Telecomunicación
sonen
Centro de Asesoría e Servizos de Telecomunicación, S.L.



Copia do documento - Concello de Vigo	Data impresión: 16/09/2022 10:03	Páxina 9 de 13
15859-306	CSV: A3AHBB-BFCE53-2BA8B5-58TSBD-CNSHLY-FD	
Pode validar e/ou obter copia electrónica do documento utilizando o código QR da esquerda ou o código de verificación na dirección http://www.vigo.org/csv		



MAPA ESTRATÉGICO DE RUIDOS DE LA AGLOMERACIÓN DE VIGO
AÑO 2022 (FASE 4ª)

TÍTULO DEL PLANO
NIVEL GLOBAL DE RUIDO EN PERIODO NOCHE (23-7h) DEBIDO A LA ACTIVIDAD INDUSTRIAL

PLANO ID.
Ag_GAL_17_1_Ln

LOCALIZACIÓN
VIGO (PONTEVEDRA)
SIST. COORDENADAS: ETRS89 UTM Zone 29N

ESCALA
DIN A3:
1:10.000
0 50 100 200 300 Metros

Nº SECCIÓN
C4

DELIMITACIONES

- LIMITE_PARROQUIAS
- PARCELARIO GENERAL

EMISORES ACÚSTICOS

- INDUSTRIA LÍNEA
- INDUSTRIA FOCO

TIPOS DE EDIFICACIONES

- USO DOCENTE / CULTURAL
- USO SANITARIO
- USO RECREATIVO / ESPECTÁCULOS
- USO TERCIARIO
- USO INDUSTRIAL
- USO RESIDENCIAL Y OTROS
- BARRERA ACÚSTICA

NIVEL DE RUIDO
Ln (dBA)

- 50 - 55
- 55 - 60
- 60 - 65
- 65 - 70
- > 70

RESPONSABLES DEL EQUIPO TÉCNICO

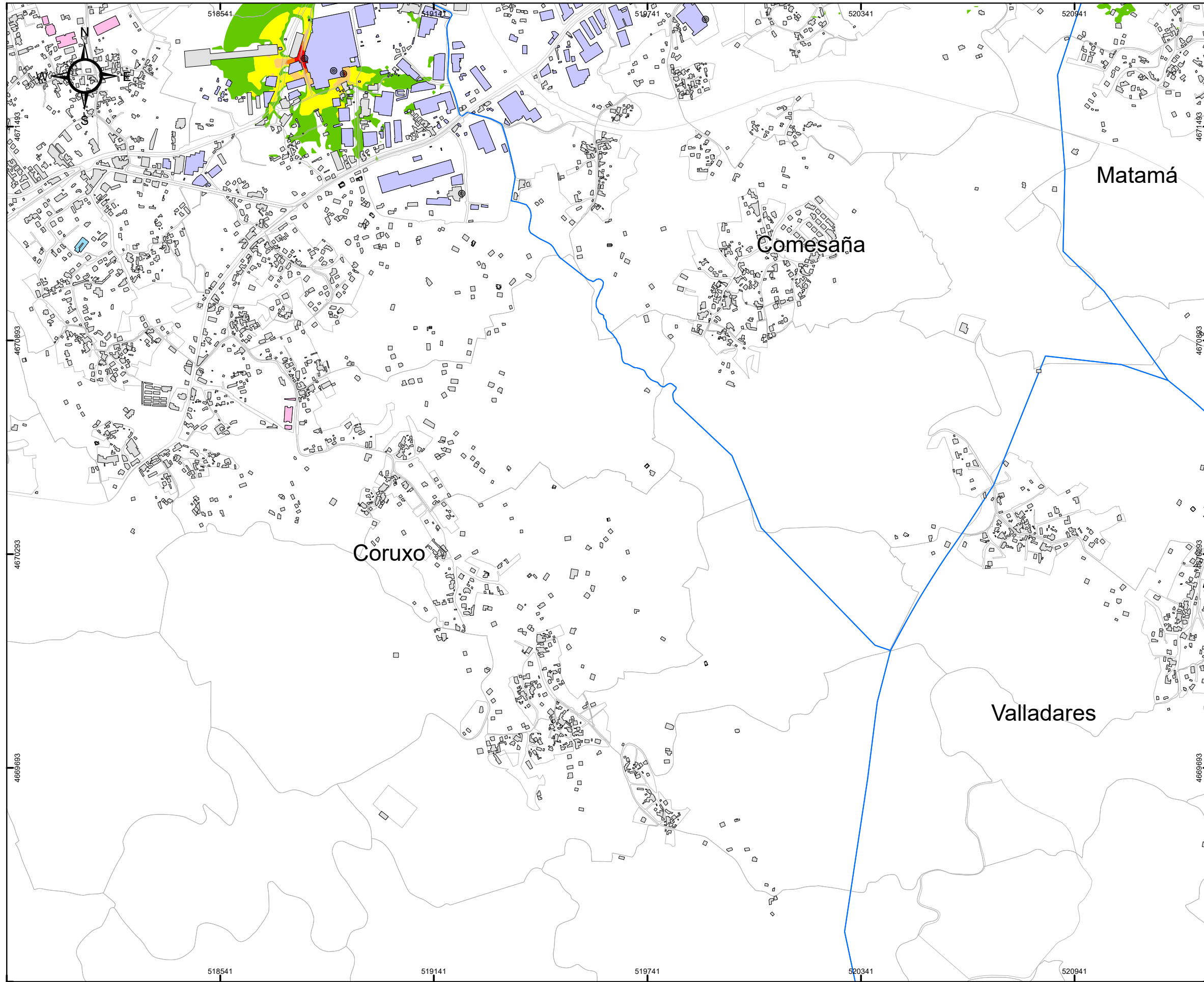
DIRECTOR DE CALIDAD
Manuel Sobreira Seoane
Dr. Ing. Telecomunicación

DIRECTOR TÉCNICO
Pablo Gómez Pérez
Ing. Telecomunicación

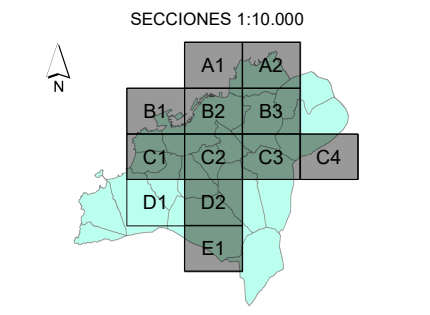
Universidade de Vigo **sonen**
Centro de Acústica e Servizos de Telecomunicación, S.L.



Copia do documento - Concello de Vigo	Data impresión: 16/09/2022 10:03	Páxina 10 de 13
15859-306	CSV: A3AHBB-BFCE53-2BA8B5-58TSBD-CNSHLY-FD	
Pode validar e/ou obter copia electrónica do documento utilizando o código QR da esquerda ou o código de verificación na dirección http://www.vigo.org/csv		



CONCELLO DE VIGO

MAPA ESTRATÉGICO DE RUIDOS DE LA AGLOMERACIÓN DE VIGO
AÑO 2022 (FASE 4ª)

TÍTULO DEL PLANO
NIVEL GLOBAL DE RUIDO EN PERIODO NOCHE (23-7h) DEBIDO A LA ACTIVIDAD INDUSTRIAL

PLANO ID.
Ag_GAL_17_1_Ln

LOCALIZACIÓN
VIGO (PONTEVEDRA)
SIST. COORDENADAS: ETRS89 UTM Zone 29N

ESCALA
DIN A3:
1:10.000
0 50 100 200 300 Metros

Nº SECCIÓN
D1

DELIMITACIONES

- ▬ LIMITE_PARROQUIAS
- ▬ PARCELARIO GENERAL

EMISORES ACÚSTICOS

- ▬▬▬ INDUSTRIA LÍNEA
- ⊙ INDUSTRIA FOCO

TIPOS DE EDIFICACIONES

- USO DOCENTE / CULTURAL
- USO SANITARIO
- USO RECREATIVO / ESPECTÁCULOS
- USO TERCIARIO
- USO INDUSTRIAL
- USO RESIDENCIAL Y OTROS
- BARRERA ACÚSTICA

NIVEL DE RUIDO Ln (dBA)

- 50 - 55
- 55 - 60
- 60 - 65
- 65 - 70
- > 70

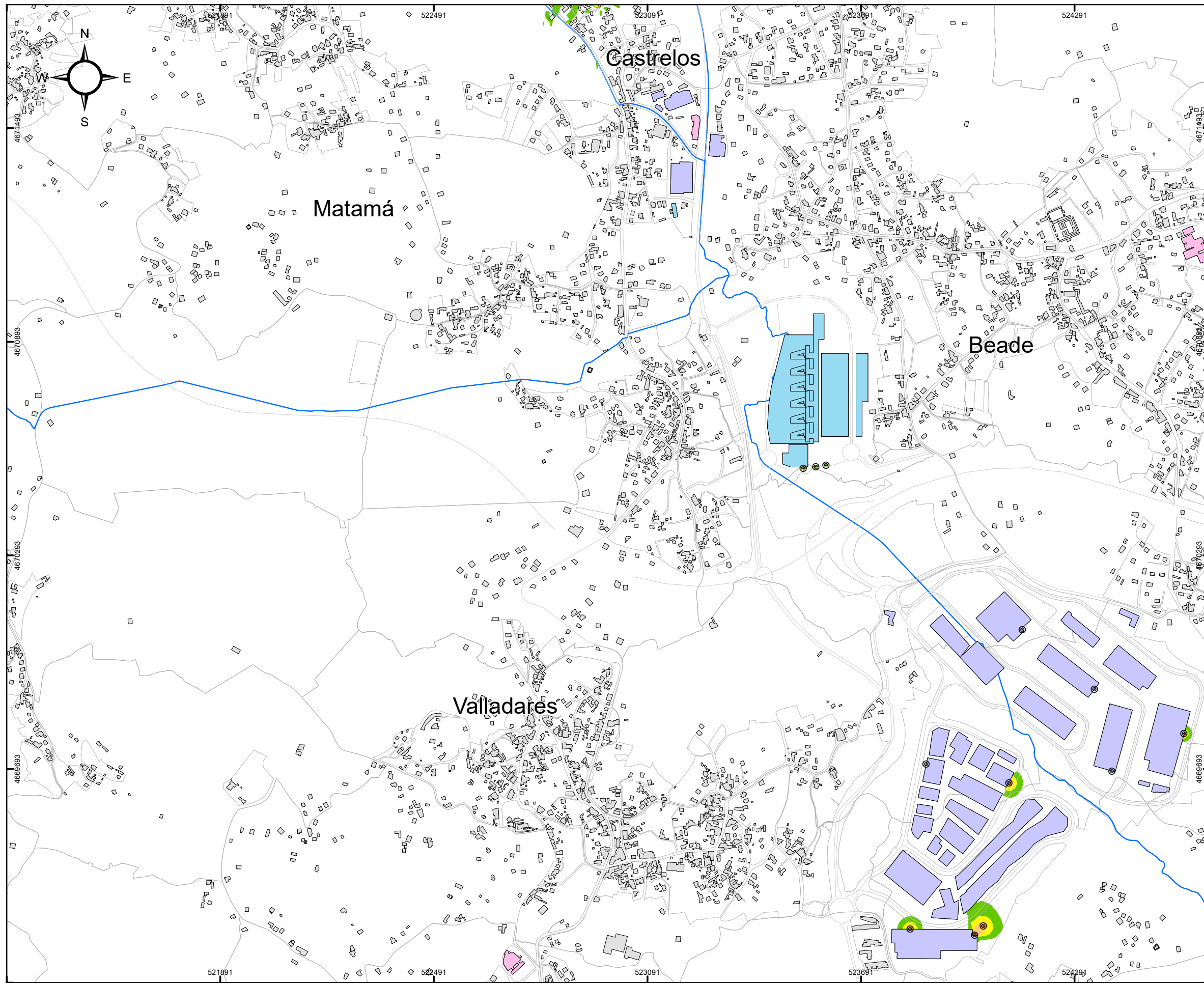
RESPONSABLES DEL EQUIPO TÉCNICO

DIRECTOR DE CALIDAD
Manuel Sobreira Seoane
Dr. Ing. Telecomunicación
Universidade de Vigo

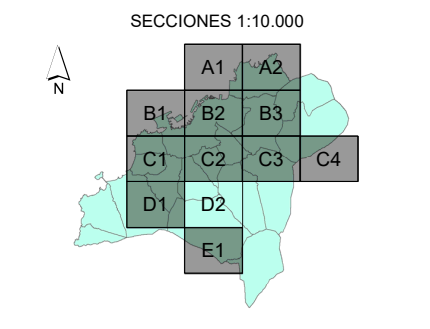
DIRECTOR TÉCNICO
Pablo Gómez Pérez
Ing. Telecomunicación
sonen
Centro de Asesoría e Servizos de Telecomunicación, S.L.



Copia do documento - Concello de Vigo	Data impresión: 16/09/2022 10:03	Páxina 11 de 13
15859-306	CSV: A3AHBB-BFCE53-2BA8B5-58TSBD-CNSHLY-FD	
Pode validar e/ou obter copia electrónica do documento utilizando o código QR da esquerda ou o código de verificación na dirección http://www.vigo.org/csv		



CONCELLO DE VIGO

MAPA ESTRATÉGICO DE RUIDOS DE LA AGLOMERACIÓN DE VIGO
AÑO 2022 (FASE 4ª)

TÍTULO DEL PLANO
NIVEL GLOBAL DE RUIDO EN PERIODO NOCHE (23-7h) DEBIDO A LA ACTIVIDAD INDUSTRIAL

PLANO ID.
Ag_GAL_17_1_Ln

LOCALIZACIÓN
VIGO (PONTEVEDRA)
SIST. COORDENADAS: ETRS89 UTM Zone 29N

ESCALA
DIN A3:
1:10.000
0 50 100 200 300 Metros

Nº SECCIÓN
D2

DELIMITACIONES

- ▬ LIMITE_PARROQUIAS
- ▭ PARCELARIO GENERAL

EMISORES ACÚSTICOS

- ▬▬▬ INDUSTRIA LÍNEA
- ⊙ INDUSTRIA FOCO

TIPOS DE EDIFICACIONES

- USO DOCENTE / CULTURAL
- USO SANITARIO
- USO RECREATIVO / ESPECTÁCULOS
- USO TERCIARIO
- USO INDUSTRIAL
- USO RESIDENCIAL Y OTROS
- BARRERA ACÚSTICA

NIVEL DE RUIDO
Ln (dBA)

- 50 - 55
- 55 - 60
- 60 - 65
- 65 - 70
- > 70

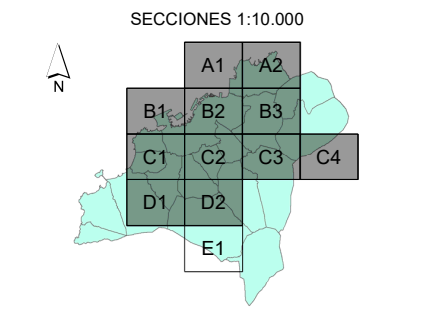
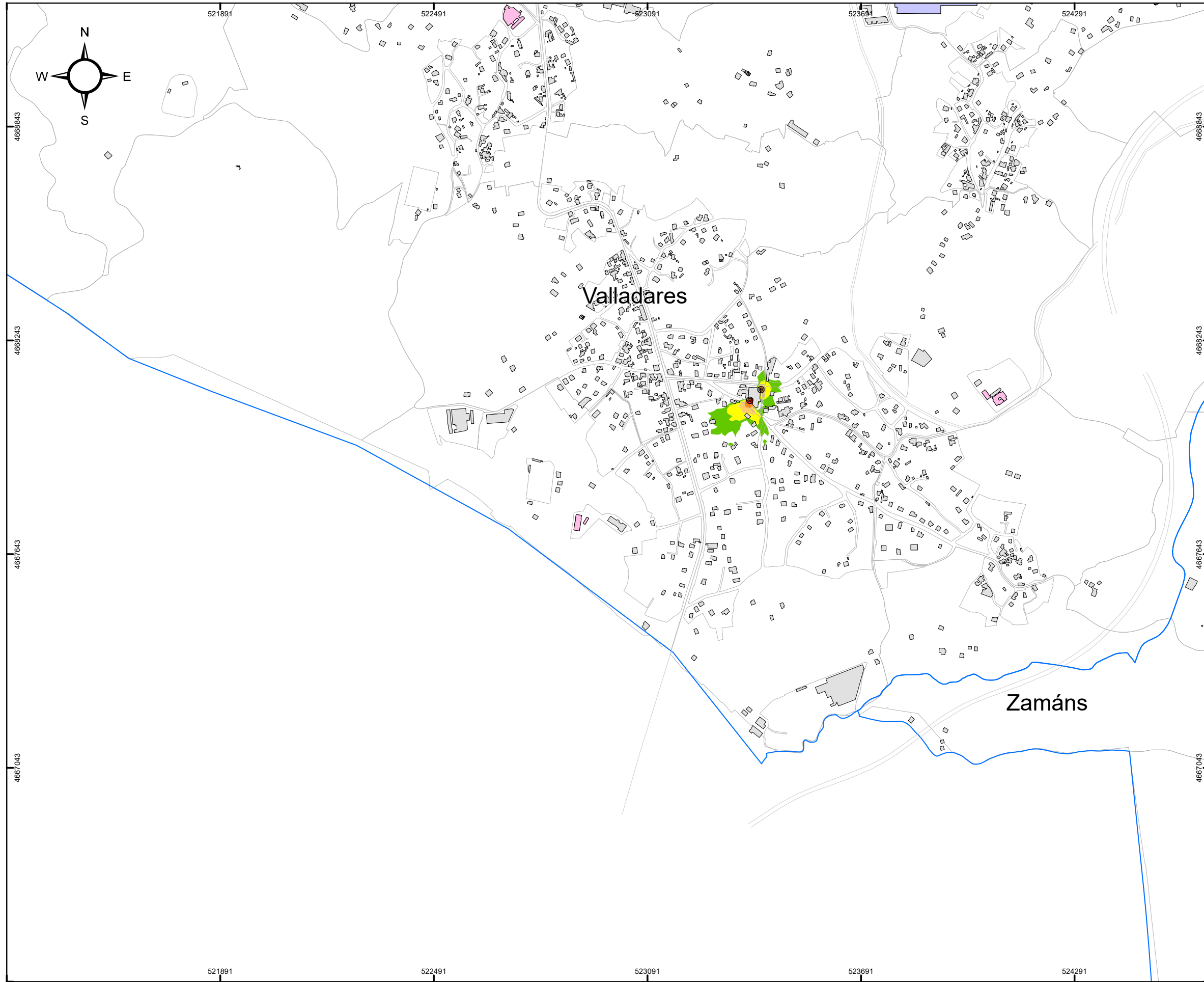
RESPONSABLES DEL EQUIPO TÉCNICO

DIRECTOR DE CALIDAD
Manuel Sobreira Seoane
Dr. Ing. Telecomunicación
Universidade de Vigo

DIRECTOR TÉCNICO
Pablo Gómez Pérez
Ing. Telecomunicación
sonen
Centro de Acústica e Servizos de Telecomunicación, S.L.



Copia do documento - Concello de Vigo	Data impresión: 16/09/2022 10:03	Páxina 12 de 13
15859-306	CSV: A3AHBB-BFCE53-2BA8B5-58TSBD-CNSHLY-FD	
Pode validar e/ou obter copia electrónica do documento utilizando o código QR da esquerda ou o código de verificación na dirección http://www.vigo.org/csv		



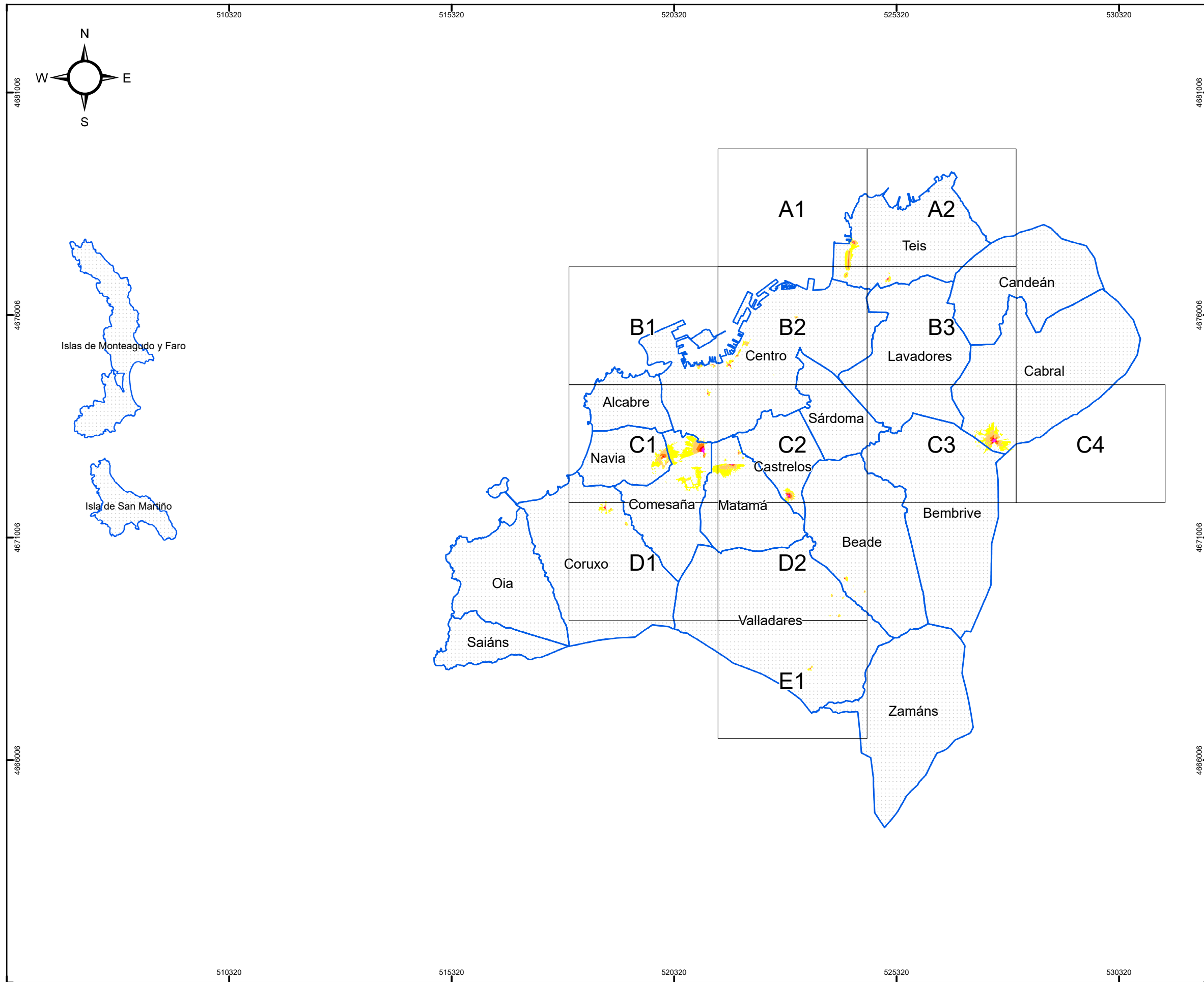
MAPA ESTRATÉGICO DE RUIDOS DE LA AGLOMERACIÓN DE VIGO AÑO 2022 (FASE 4ª)	
TÍTULO DEL PLANO	NIVEL GLOBAL DE RUIDO EN PERIODO NOCHE (23-7h) DEBIDO A LA ACTIVIDAD INDUSTRIAL
PLANO ID.	Ag_GAL_17_1_Ln
LOCALIZACIÓN	VIGO (PONTEVEDRA) SIST. COORDENADAS: ETRS89 UTM Zone 29N
ESCALA	DIN A3: 1:10.000
Nº SECCIÓN	E1

DELIMITACIONES	<ul style="list-style-type: none"> LIMITE_PARROQUIAS PARCELARIO GENERAL
EMISORES ACÚSTICOS	<ul style="list-style-type: none"> INDUSTRIA LÍNEA INDUSTRIA FOCO
TIPOS DE EDIFICACIONES	<ul style="list-style-type: none"> USO DOCENTE / CULTURAL USO SANITARIO USO RECREATIVO / ESPECTÁCULOS USO TERCIARIO USO INDUSTRIAL USO RESIDENCIAL Y OTROS BARRERA ACÚSTICA
NIVEL DE RUIDO Ln (dBA)	<ul style="list-style-type: none"> 50 - 55 55 - 60 60 - 65 65 - 70 > 70

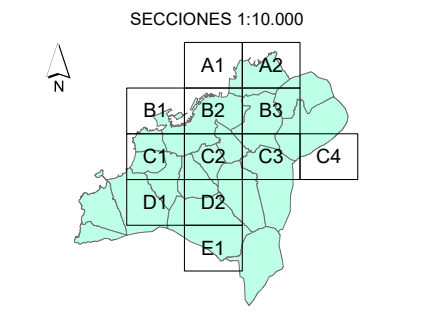
RESPONSABLES DEL EQUIPO TÉCNICO	
DIRECTOR DE CALIDAD Manuel Sobreira Seoane Dr. Ing. Telecomunicación	DIRECTOR TÉCNICO Pablo Gómez Pérez Ing. Telecomunicación



Copia do documento - Concello de Vigo	Data impresión: 16/09/2022 10:03	Páxina 13 de 13
15859-306	CSV: A3AHBB-BFCE53-2BA8B5-58TSBD-CNSHLY-FD	
Pode validar e/ou obter copia electrónica do documento utilizando o código QR da esquerda ou o código de verificación na dirección http://www.vigo.org/csv		



CONCELLO DE VIGO



MAPA ESTRATÉGICO DE RUIDOS DE LA AGLOMERACIÓN DE VIGO
AÑO 2022 (FASE 4ª)

TÍTULO DEL PLANO
NIVEL GLOBAL DE RUIDO EN PERIODO DÍA (7-19h) DEBIDO A LA ACTIVIDAD INDUSTRIAL

PLANO ID.
Ag_GAL_17_I_Ld

LOCALIZACIÓN
VIGO (PONTEVEDRA)
SIST. COORDENADAS: ETRS89 UTM Zone 29N

ESCALA
DIN A3: 1:80.000

Nº SECCIÓN
PLANO GUÍA

PARROQUIAS DE VIGO

SUELO EXPUESTO POR RUIDO INDUSTRIAL

Ld (dBA)	Km ²
55 - 60	0,62
60 - 65	0,21
65 - 70	0,06
70 - 75	0,02
> 75	0,01

POBLACIÓN EXPUESTA POR RUIDO INDUSTRIAL

Ld (dBA)	Centenas
55 - 60	30
60 - 65	3
65 - 70	0
70 - 75	0
> 75	0

NIVEL DE RUIDO
Ld (dBA)

- 55 - 60
- 60 - 65
- 65 - 70
- 70 - 75
- > 75

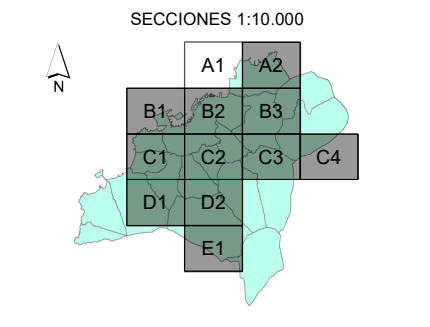
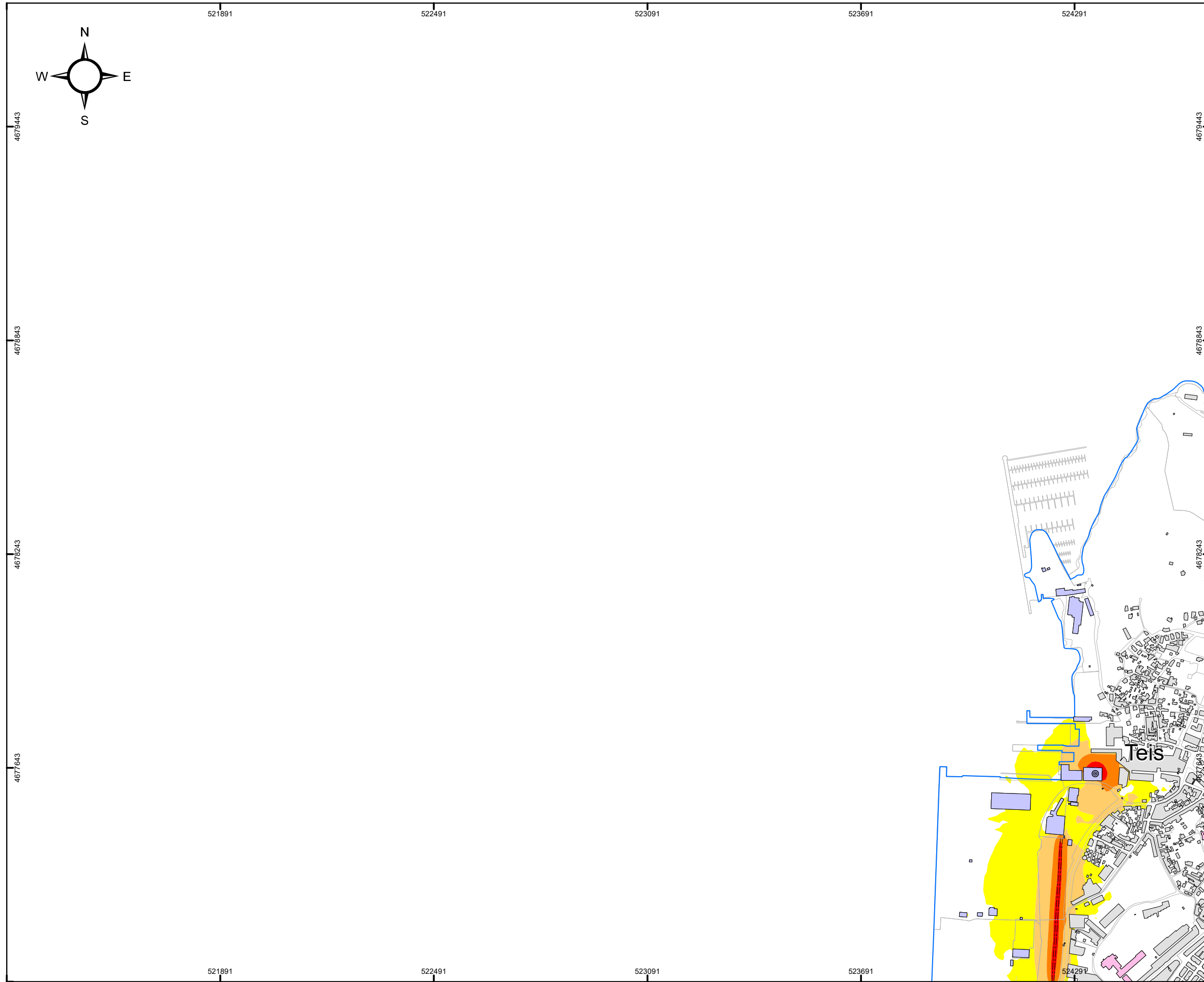
RESPONSABLES DEL EQUIPO TÉCNICO

DIRECTOR DE CALIDAD
Manuel Sobreira Seoane
Dr. Ing. Telecomunicación
Universidade de Vigo

DIRECTOR TÉCNICO
Pablo Gómez Pérez
Ing. Telecomunicación
sonen
Centro de Asesoría e Servizos de Telecomunicación, S.L.



Copia do documento - Concello de Vigo	Data impresión: 16/09/2022 10:03	Páxina 1 de 13
15859-306	CSV: A3ACB8-BCC555-2DBBBC-DQU5MX-NF3XXL-FD	
Pode validar e/ou obter copia electrónica do documento utilizando o código QR da esquerda ou o código de verificación na dirección http://www.vigo.org/csv		



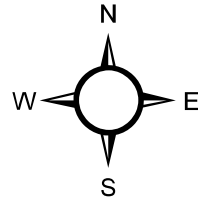
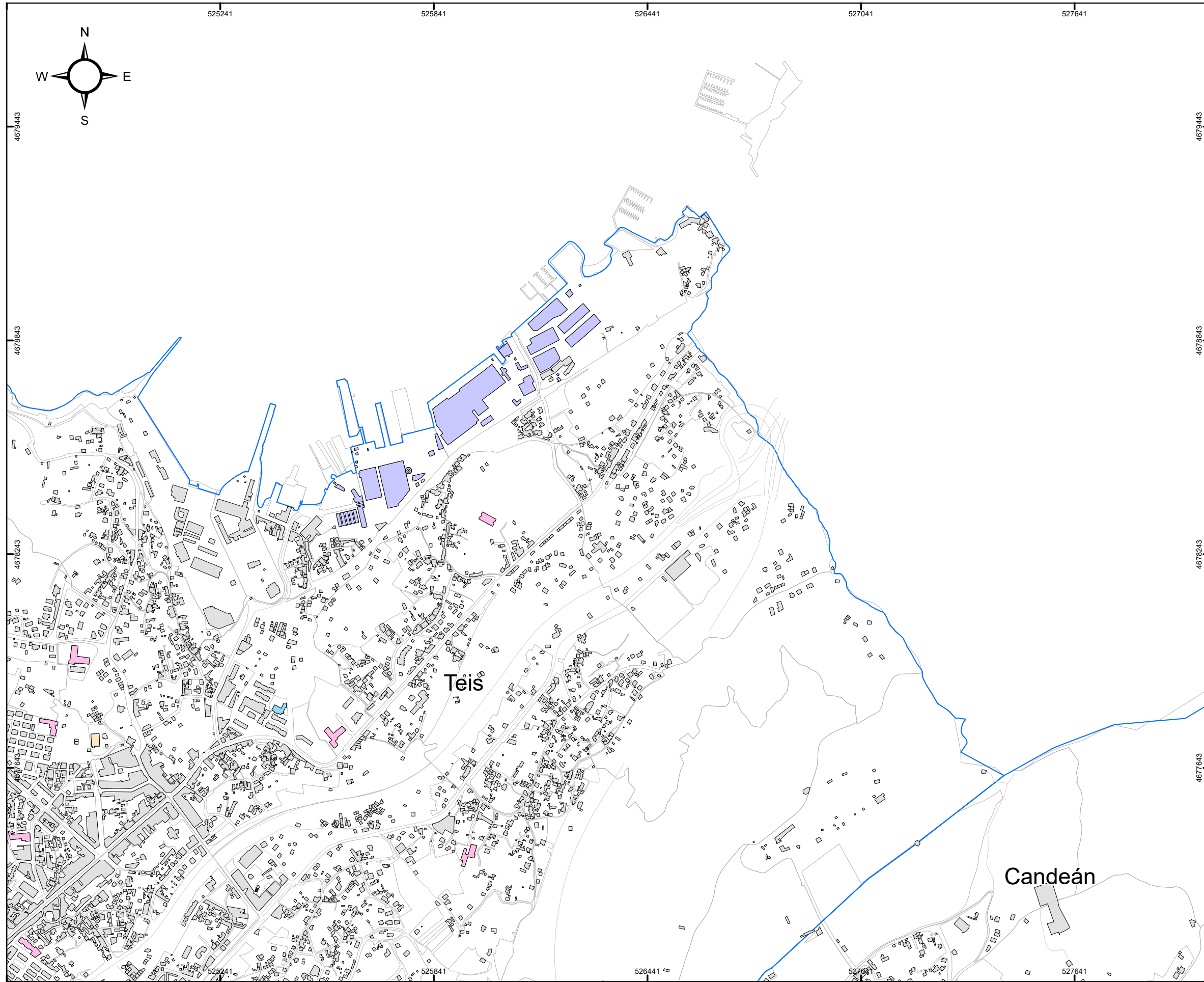
MAPA ESTRATÉGICO DE RUIDOS DE LA AGLOMERACIÓN DE VIGO AÑO 2022 (FASE 4ª)	
TÍTULO DEL PLANO	NIVEL GLOBAL DE RUIDO EN PERIODO COMPLETO (24h) DEBIDO A LA ACTIVIDAD INDUSTRIAL
PLANO ID.	Ag_GAL_17_1_Lden
LOCALIZACIÓN	VIGO (PONTEVEDRA) SIST. COORDENADAS: ETRS89 UTM Zone 29N
ESCALA	DIN A3: 1:10.000
Nº SECCIÓN	A1

DELIMITACIONES	<ul style="list-style-type: none"> LIMITE_PARROQUIAS PARCELARIO GENERAL
EMISORES ACÚSTICOS	<ul style="list-style-type: none"> INDUSTRIA LÍNEA INDUSTRIA FOCO
TIPOS DE EDIFICACIONES	<ul style="list-style-type: none"> USO DOCENTE / CULTURAL USO SANITARIO USO RECREATIVO / ESPECTÁCULOS USO TERCIARIO USO INDUSTRIAL USO RESIDENCIAL Y OTROS BARRERA ACÚSTICA
NIVEL DE RUIDO Lden (dBA)	<ul style="list-style-type: none"> 55 - 60 60 - 65 65 - 70 70 - 75 > 75

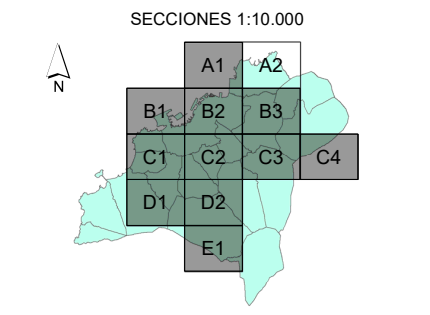
RESPONSABLES DEL EQUIPO TÉCNICO	
DIRECTOR DE CALIDAD	DIRECTOR TÉCNICO
 Manuel Sobreira Seoane Dr. Ing. Telecomunicación	 Pablo Gómez Pérez Ing. Telecomunicación



Copia do documento - Concello de Vigo	Data impresión: 16/09/2022 10:03	Páxina 2 de 13
15859-306	CSV: A3ACB8-BCC555-2DBBBC-DQU5MX-NF3XXL-FD	
Pode validar e/ou obter copia electrónica do documento utilizando o código QR da esquerda ou o código de verificación na dirección http://www.vigo.org/csv		



CONCELLO DE VIGO



MAPA ESTRATÉGICO DE RUIDOS DE LA AGLOMERACIÓN DE VIGO
AÑO 2022 (FASE 4ª)

TÍTULO DEL PLANO
NIVEL GLOBAL DE RUIDO EN PERIODO COMPLETO (24h) DEBIDO A LA ACTIVIDAD INDUSTRIAL

PLANO ID.
Ag_GAL_17_1_Lden

LOCALIZACIÓN
VIGO (PONTEVEDRA)
SIST. COORDENADAS: ETRS89 UTM Zone 29N

ESCALA
DIN A3:
1:10.000
0 50 100 200 300 Metros

Nº SECCIÓN
A2

DELIMITACIONES

- ▬ LIMITE_PARROQUIAS
- ▭ PARCELARIO GENERAL

EMISORES ACÚSTICOS

- ▬▬▬ INDUSTRIA LÍNEA
- ⊙ INDUSTRIA FOCO

TIPOS DE EDIFICACIONES

- USO DOCENTE / CULTURAL
- USO SANITARIO
- USO RECREATIVO / ESPECTÁCULOS
- USO TERCIARIO
- USO INDUSTRIAL
- USO RESIDENCIAL Y OTROS
- BARRERA ACÚSTICA

NIVEL DE RUIDO Lden (dBA)

- 55 - 60
- 60 - 65
- 65 - 70
- 70 - 75
- > 75

RESPONSABLES DEL EQUIPO TÉCNICO

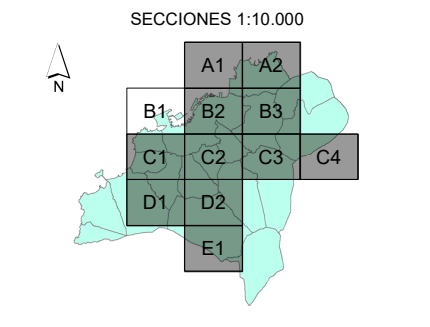
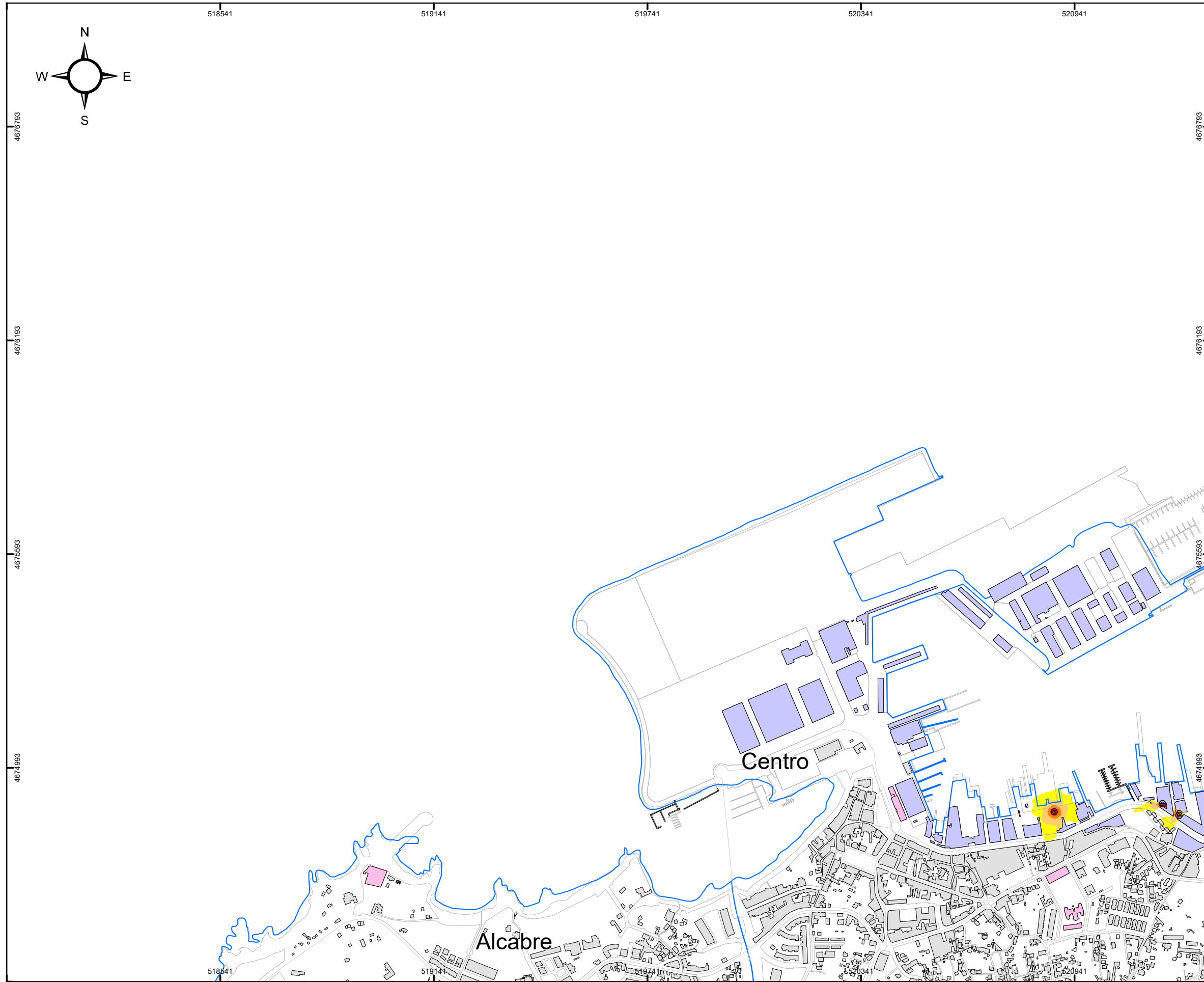
DIRECTOR DE CALIDAD
Manuel Sobreira Seoane
Dr. Ing. Telecomunicación

DIRECTOR TÉCNICO
Pablo Gómez Pérez
Ing. Telecomunicación

Universidade de Vigo **sonen**
Centro de Acústica e Servizos de Telecomunicación, S.L.



Copia do documento - Concello de Vigo	Data impresión: 16/09/2022 10:03	Páxina 3 de 13
15859-306	CSV: A3ACB8-BCC555-2DBBBC-DQU5MX-NF3XXL-FD	
Pode validar e/ou obter copia electrónica do documento utilizando o código QR da esquerda ou o código de verificación na dirección http://www.vigo.org/csv		



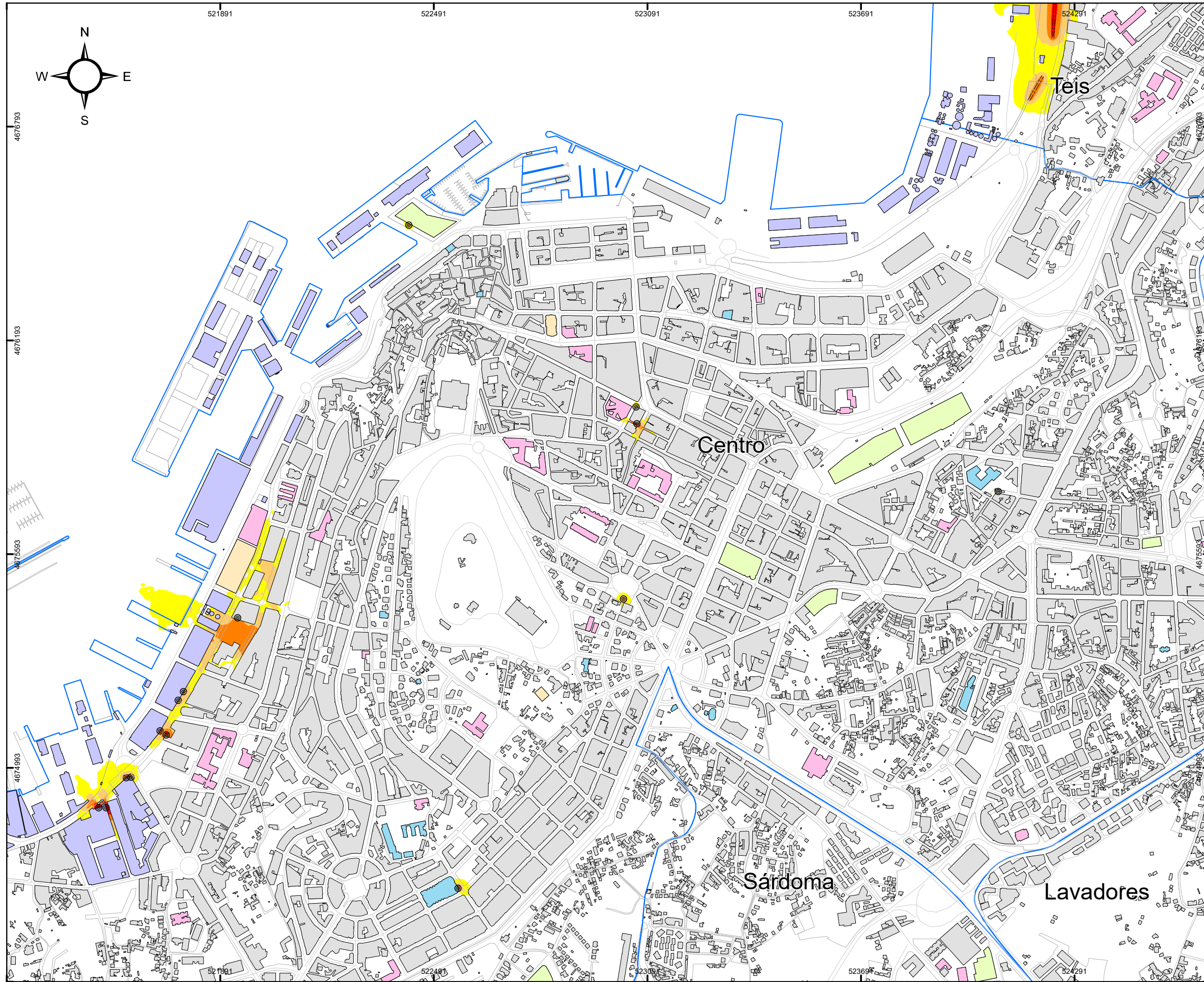
MAPA ESTRATÉGICO DE RUIDOS DE LA AGLOMERACIÓN DE VIGO AÑO 2022 (FASE 4ª)	
TÍTULO DEL PLANO	NIVEL GLOBAL DE RUIDO EN PERIODO COMPLETO (24h) DEBIDO A LA ACTIVIDAD INDUSTRIAL
PLANO ID.	Ag_GAL_17_1_Lden
LOCALIZACIÓN	VIGO (PONTEVEDRA) SIST. COORDENADAS: ETRS89 UTM Zone 29N
ESCALA	DIN A3: 1:10.000
Nº SECCIÓN	B1

DELIMITACIONES	<ul style="list-style-type: none"> LIMITE_PARROQUIAS PARCELARIO GENERAL
EMISORES ACÚSTICOS	<ul style="list-style-type: none"> INDUSTRIA LÍNEA INDUSTRIA FOCO
TIPOS DE EDIFICACIONES	<ul style="list-style-type: none"> USO DOCENTE / CULTURAL USO SANITARIO USO RECREATIVO / ESPECTÁCULOS USO TERCIARIO USO INDUSTRIAL USO RESIDENCIAL Y OTROS BARRERA ACÚSTICA
NIVEL DE RUIDO	Lden (dBA) <ul style="list-style-type: none"> 55 - 60 60 - 65 65 - 70 70 - 75 > 75

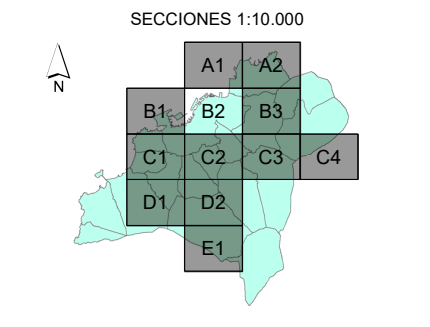
RESPONSABLES DEL EQUIPO TÉCNICO	
DIRECTOR DE CALIDAD Manuel Sobreira Seoane Dr. Ing. Telecomunicación	DIRECTOR TÉCNICO Pablo Gómez Pérez Ing. Telecomunicación



Copia do documento - Concello de Vigo	Data impresión: 16/09/2022 10:03	Páxina 4 de 13
15859-306	CSV: A3ACB8-BCC555-2DBBCC-DQU5MX-NF3XXL-FD	
Pode validar e/ou obter copia electrónica do documento utilizando o código QR da esquerda ou o código de verificación na dirección http://www.vigo.org/csv		



CONCELLO DE VIGO



MAPA ESTRATÉGICO DE RUIDOS DE LA AGLOMERACIÓN DE VIGO
AÑO 2022 (FASE 4ª)

TÍTULO DEL PLANO
NIVEL GLOBAL DE RUIDO EN PERIODO COMPLETO (24h) DEBIDO A LA ACTIVIDAD INDUSTRIAL

PLANO ID.
Ag_GAL_17_1_Lden

LOCALIZACIÓN
VIGO (PONTEVEDRA)
SIST. COORDENADAS: ETRS89 UTM Zone 29N

ESCALA
DIN A3: 1:10.000
0 50 100 200 300 Metros

Nº SECCIÓN
B2

DELIMITACIONES

- ▭ LIMITE_PARROQUIAS
- ▭ PARCELARIO GENERAL

EMISORES ACÚSTICOS

- INDUSTRIA LÍNEA
- ⊙ INDUSTRIA FOCO

TIPOS DE EDIFICACIONES

- ▭ USO DOCENTE / CULTURAL
- ▭ USO SANITARIO
- ▭ USO RECREATIVO / ESPECTÁCULOS
- ▭ USO TERCIARIO
- ▭ USO INDUSTRIAL
- ▭ USO RESIDENCIAL Y OTROS
- BARRERA ACÚSTICA

NIVEL DE RUIDO
Lden (dBA)

- ▭ 55 - 60
- ▭ 60 - 65
- ▭ 65 - 70
- ▭ 70 - 75
- ▭ > 75

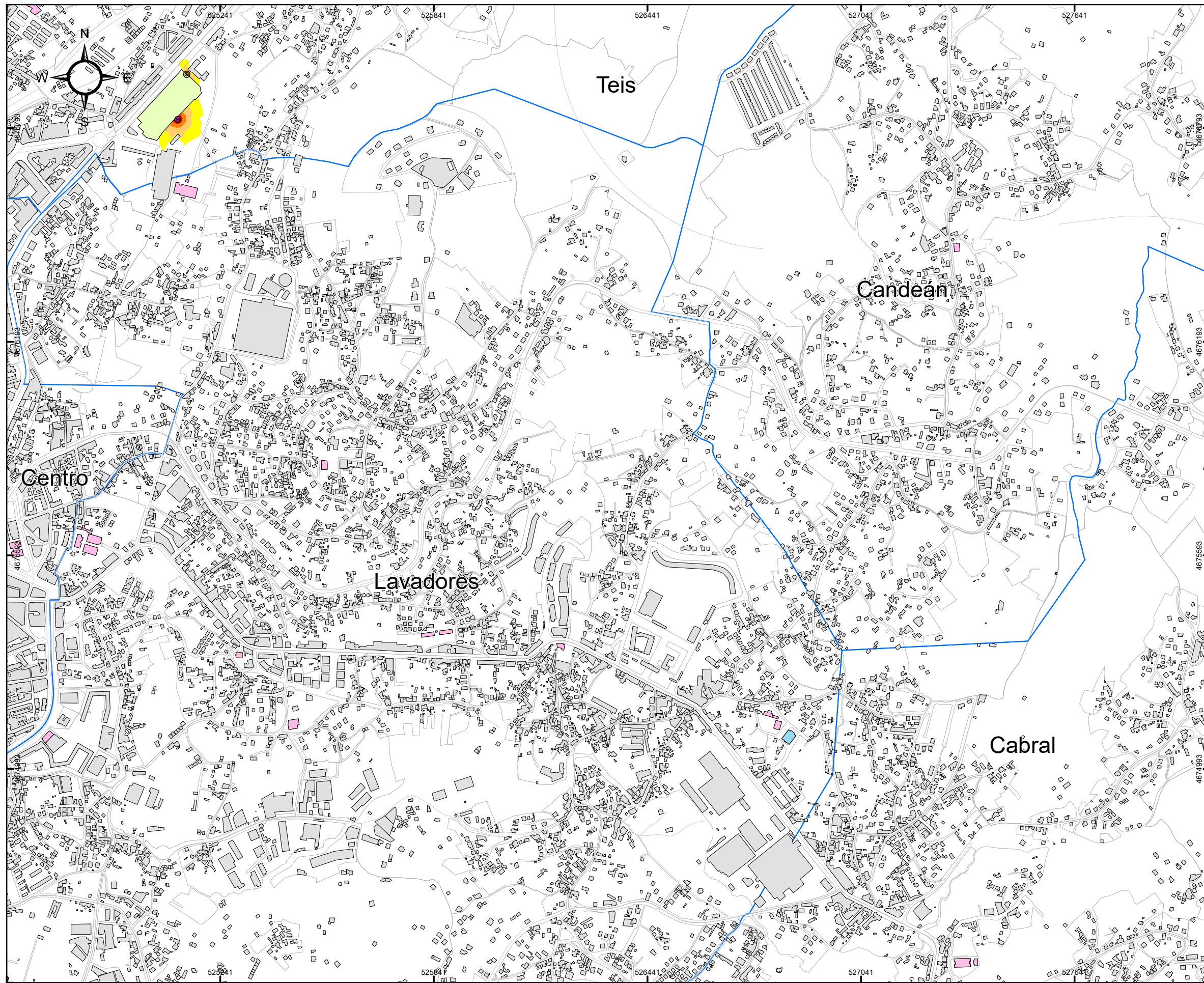
RESPONSABLES DEL EQUIPO TÉCNICO

DIRECTOR DE CALIDAD: Manuel Sobreira Seoane
Dr. Ing. Telecomunicación
Universidade de Vigo

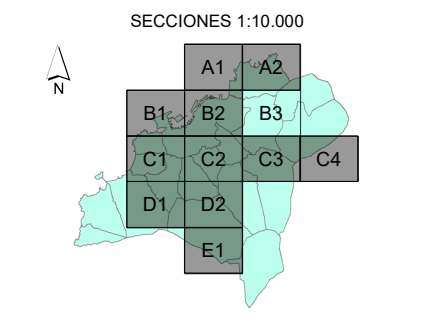
DIRECTOR TÉCNICO: Pablo Gómez Pérez
Ing. Telecomunicación
sonen
Centro de Análisis e Servizos de Telecomunicación, S.L.



Copia do documento - Concello de Vigo	Data impresión: 16/09/2022 10:03	Páxina 5 de 13
15859-306	CSV: A3ACB8-BCC555-2DBBBC-DQU5MX-NF3XXL-FD	
Pode validar e/ou obter copia electrónica do documento utilizando o código QR da esquerda ou o código de verificación na dirección http://www.vigo.org/csv		



CONCELLO DE VIGO

MAPA ESTRATÉGICO DE RUIDOS DE LA AGLOMERACIÓN DE VIGO
AÑO 2022 (FASE 4ª)

TÍTULO DEL PLANO
NIVEL GLOBAL DE RUIDO EN PERIODO COMPLETO (24h) DEBIDO A LA ACTIVIDAD INDUSTRIAL

PLANO ID.
Ag_GAL_17_1_Lden

LOCALIZACIÓN
VIGO (PONTEVEDRA)
SIST. COORDENADAS: ETRS89 UTM Zone 29N

ESCALA
DIN A3: 1:10.000
0 50 100 200 300 Metros

Nº SECCIÓN
B3

DELIMITACIONES

- ▬ LIMITE_PARROQUIAS
- ▭ PARCELARIO GENERAL

EMISORES ACÚSTICOS

- ▬▬▬ INDUSTRIA LÍNEA
- ⊙ INDUSTRIA FOCO

TIPOS DE EDIFICACIONES

- USO DOCENTE / CULTURAL
- USO SANITARIO
- USO RECREATIVO / ESPECTÁCULOS
- USO TERCIARIO
- USO INDUSTRIAL
- USO RESIDENCIAL Y OTROS
- BARRERA ACÚSTICA

NIVEL DE RUIDO
Lden (dBA)

- 55 - 60
- 60 - 65
- 65 - 70
- 70 - 75
- > 75

RESPONSABLES DEL EQUIPO TÉCNICO

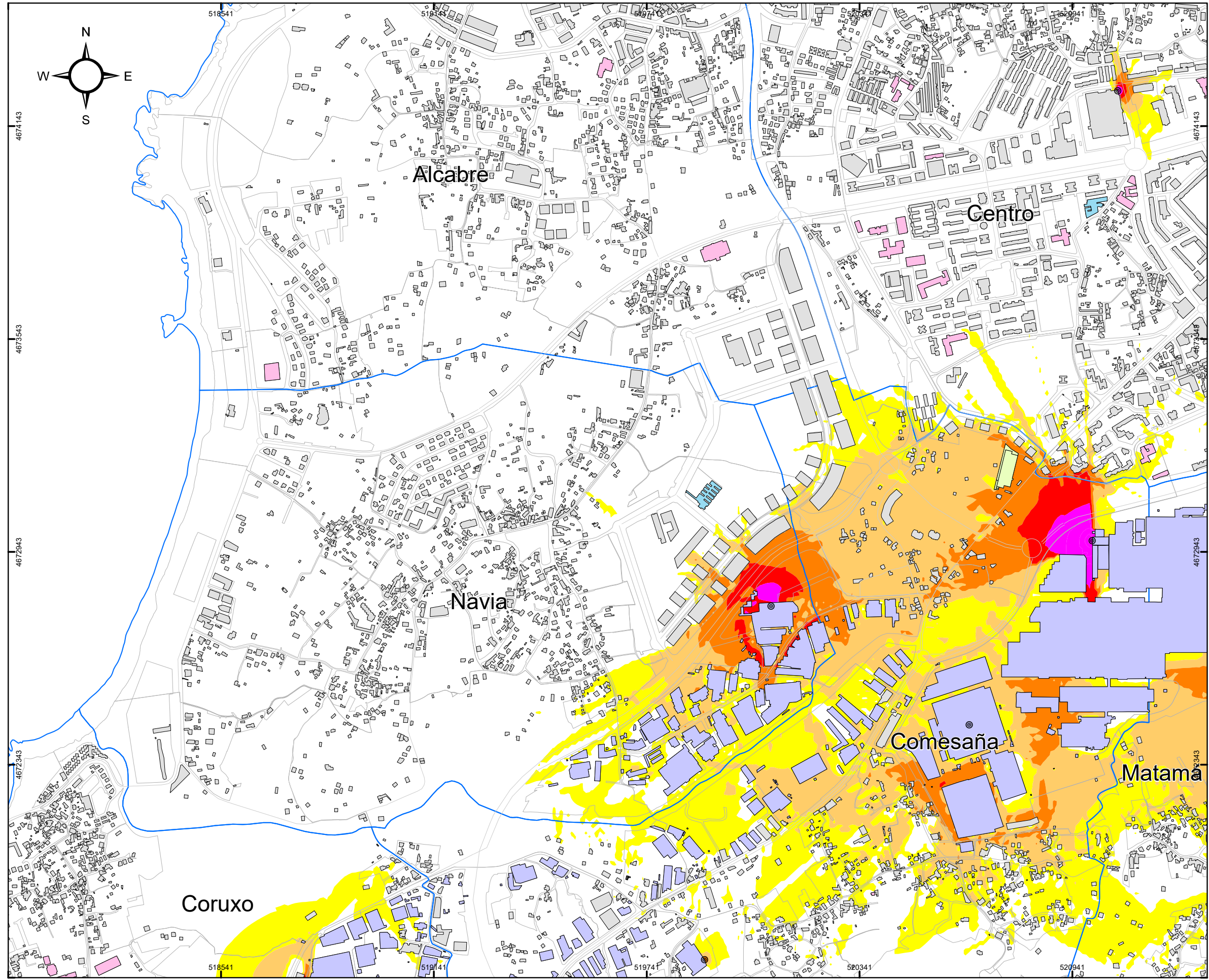
DIRECTOR DE CALIDAD
Manuel Sobreira Seoane
Dr. Ing. Telecomunicación

DIRECTOR TÉCNICO
Pablo Gómez Pérez
Ing. Telecomunicación

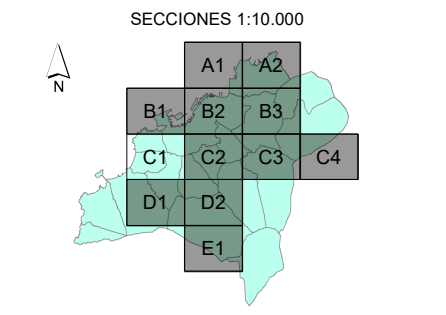
Universidade de Vigo **sonen**
Centro de Acústica e Servizos de Telecomunicación, S.L.



Copia do documento - Concello de Vigo	Data impresión: 16/09/2022 10:03	Páxina 6 de 13
15859-306	CSV: A3ACB8-BCC555-2DBBCC-DQU5MX-NF3XXL-FD	
Pode validar e/ou obter copia electrónica do documento utilizando o código QR da esquerda ou o código de verificación na dirección http://www.vigo.org/csv		



CONCELLO DE VIGO

MAPA ESTRATÉGICO DE RUIDOS DE LA AGLOMERACIÓN DE VIGO
AÑO 2022 (FASE 4ª)

TÍTULO DEL PLANO
NIVEL GLOBAL DE RUIDO EN PERIODO COMPLETO (24h) DEBIDO A LA ACTIVIDAD INDUSTRIAL

PLANO ID.
Ag_GAL_17_1_Lden

LOCALIZACIÓN
VIGO (PONTEVEDRA)
SIST. COORDENADAS: ETRS89 UTM Zone 29N

ESCALA
DIN A3: 1:10.000
0 50 100 200 300 Metros

Nº SECCIÓN
C1

DELIMITACIONES

- ▬ LIMITE_PARROQUIAS
- ▭ PARCELARIO GENERAL

EMISORES ACÚSTICOS

- ▬ INDUSTRIA LÍNEA
- ⊙ INDUSTRIA FOCO

TIPOS DE EDIFICACIONES

- USO DOCENTE / CULTURAL
- USO SANITARIO
- USO RECREATIVO / ESPECTÁCULOS
- USO TERCIARIO
- USO INDUSTRIAL
- USO RESIDENCIAL Y OTROS
- BARRERA ACÚSTICA

NIVEL DE RUIDO
Lden (dBA)

- 55 - 60
- 60 - 65
- 65 - 70
- 70 - 75
- > 75

RESPONSABLES DEL EQUIPO TÉCNICO

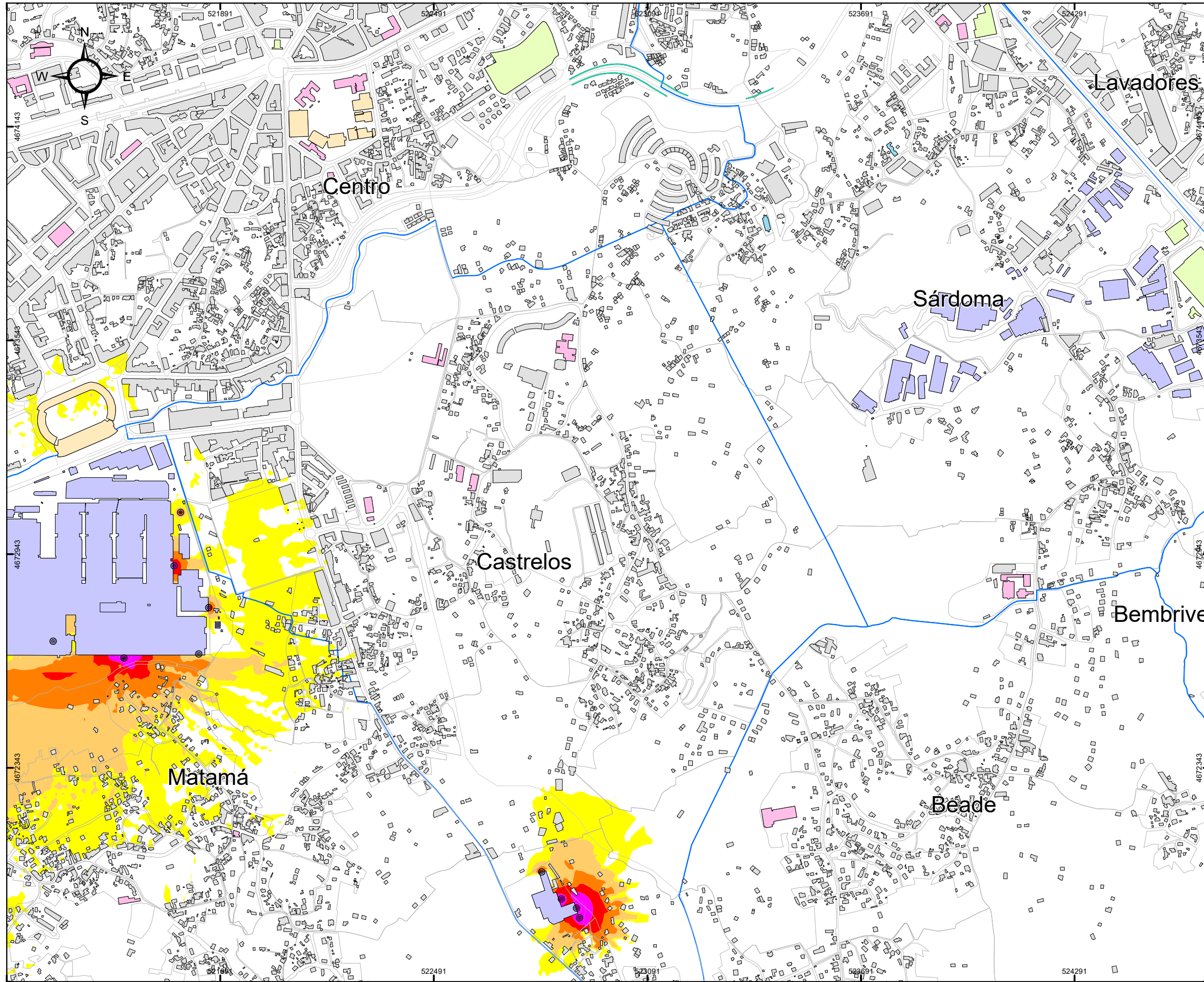
DIRECTOR DE CALIDAD
Manuel Sobreira Seoane
Dr. Ing. Telecomunicación

DIRECTOR TÉCNICO
Pablo Gómez Pérez
Ing. Telecomunicación

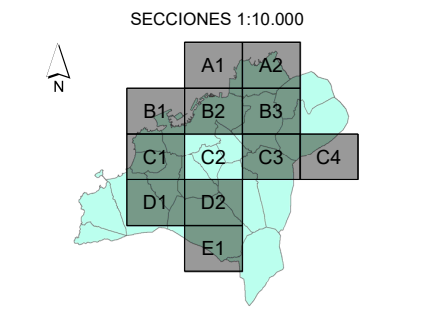
Universidade de Vigo **sonen**
Centro de Acústica e Servizos de Telecomunicación, S.L.



Copia do documento - Concello de Vigo	Data impresión: 16/09/2022 10:03	Páxina 7 de 13
15859-306	CSV: A3ACB8-BCC555-2DBBBC-DQU5MX-NF3XXL-FD	
Pode validar e/ou obter copia electrónica do documento utilizando o código QR da esquerda ou o código de verificación na dirección http://www.vigo.org/csv		



CONCELLO DE VIGO

MAPA ESTRATÉGICO DE RUIDOS DE LA AGLOMERACIÓN DE VIGO
AÑO 2022 (FASE 4ª)

TÍTULO DEL PLANO
NIVEL GLOBAL DE RUIDO EN PERIODO COMPLETO (24h) DEBIDO A LA ACTIVIDAD INDUSTRIAL

PLANO ID.
Ag_GAL_17_1_Lden

LOCALIZACIÓN
VIGO (PONTEVEDRA)
SIST. COORDENADAS: ETRS89 UTM Zone 29N

ESCALA
DIN A3: 1:10.000
0 50 100 200 300 Metros

Nº SECCIÓN
C2

DELIMITACIONES

- ▬ LIMITE_PARROQUIAS
- ▬ PARCELARIO GENERAL

EMISORES ACÚSTICOS

- ▬▬▬ INDUSTRIA LÍNEA
- ⊙ INDUSTRIA FOCO

TIPOS DE EDIFICACIONES

- USO DOCENTE / CULTURAL
- USO SANITARIO
- USO RECREATIVO / ESPECTÁCULOS
- USO TERCIARIO
- USO INDUSTRIAL
- USO RESIDENCIAL Y OTROS
- BARRERA ACÚSTICA

NIVEL DE RUIDO
Lden (dBA)

- 55 - 60
- 60 - 65
- 65 - 70
- 70 - 75
- > 75

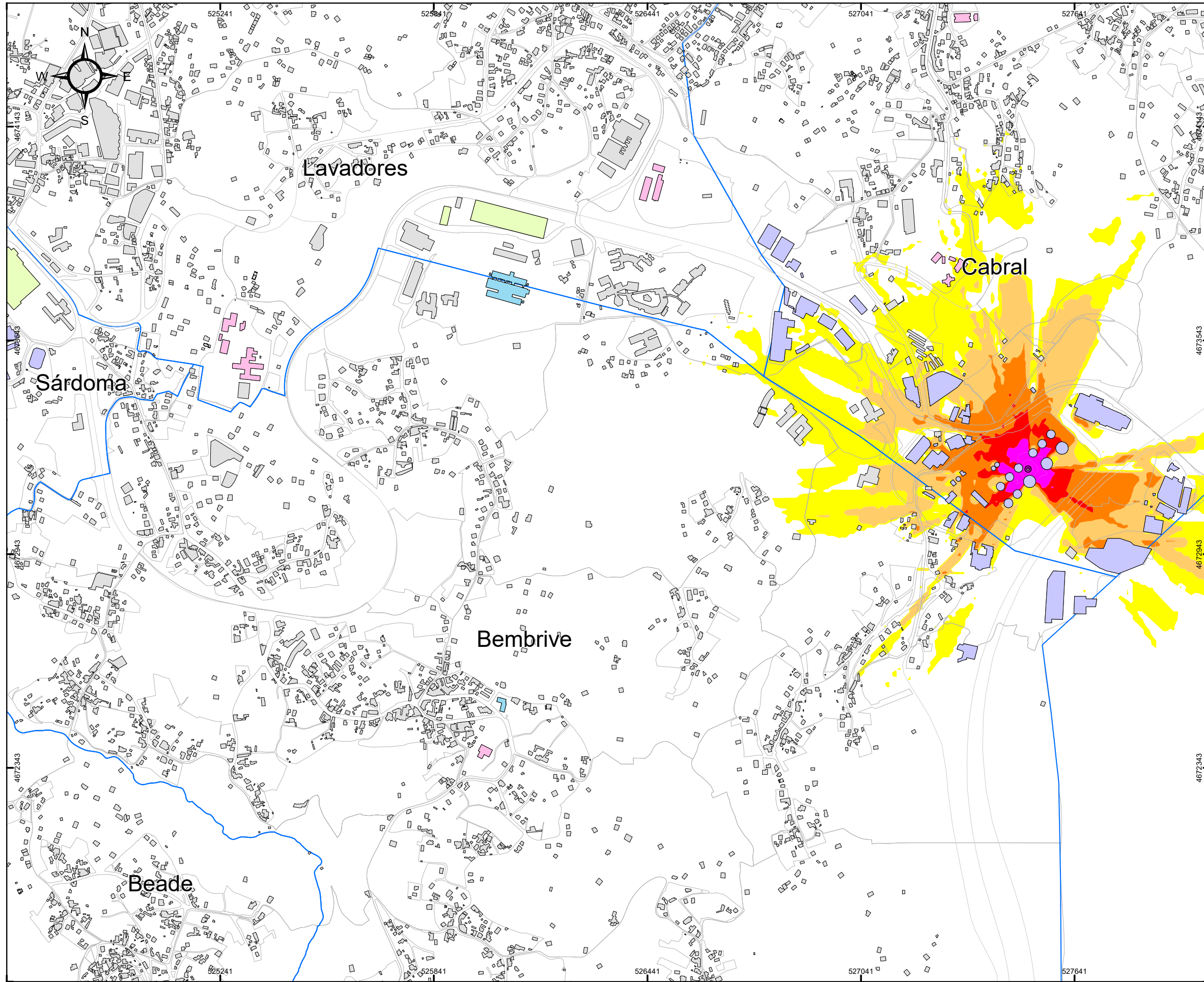
RESPONSABLES DEL EQUIPO TÉCNICO

DIRECTOR DE CALIDAD
Manuel Sobreira Seoane
Dr. Ing. Telecomunicación
Universidade de Vigo

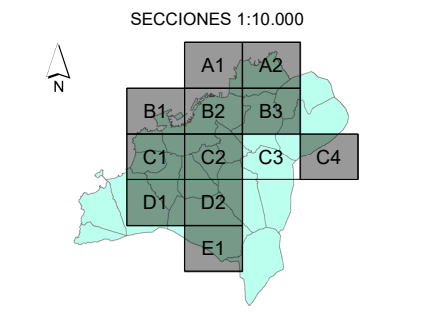
DIRECTOR TÉCNICO
Pablo Gómez Pérez
Ing. Telecomunicación
sonen
Centro de Acústica e Servizos de Telecomunicación, S.L.



Copia do documento - Concello de Vigo	Data impresión: 16/09/2022 10:03	Páxina 8 de 13
15859-306	CSV: A3ACB8-BCC555-2DBBCC-DQU5MX-NF3XXL-FD	
Pode validar e/ou obter copia electrónica do documento utilizando o código QR da esquerda ou o código de verificación na dirección http://www.vigo.org/csv		



CONCELLO DE VIGO

MAPA ESTRATÉGICO DE RUIDOS DE LA AGLOMERACIÓN DE VIGO
AÑO 2022 (FASE 4ª)

TÍTULO DEL PLANO
NIVEL GLOBAL DE RUIDO EN PERIODO COMPLETO (24h) DEBIDO A LA ACTIVIDAD INDUSTRIAL

PLANO ID.
Ag_GAL_17_1_Lden

LOCALIZACIÓN
VIGO (PONTEVEDRA)
SIST. COORDENADAS: ETRS89 UTM Zone 29N

ESCALA
DIN A3:
1:10.000
0 50 100 200 300 Metros

Nº SECCIÓN
C3

DELIMITACIONES

- ▬ LIMITE_PARROQUIAS
- ▬ PARCELARIO GENERAL

EMISORES ACÚSTICOS

- ▬▬▬ INDUSTRIA LÍNEA
- ⊙ INDUSTRIA FOCO

TIPOS DE EDIFICACIONES

- USO DOCENTE / CULTURAL
- USO SANITARIO
- USO RECREATIVO / ESPECTÁCULOS
- USO TERCIARIO
- USO INDUSTRIAL
- USO RESIDENCIAL Y OTROS
- BARRERA ACÚSTICA

NIVEL DE RUIDO
Lden (dBA)

- 55 - 60
- 60 - 65
- 65 - 70
- 70 - 75
- > 75

RESPONSABLES DEL EQUIPO TÉCNICO

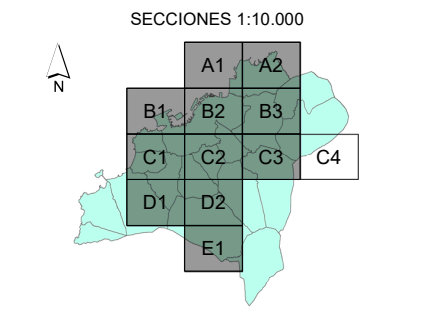
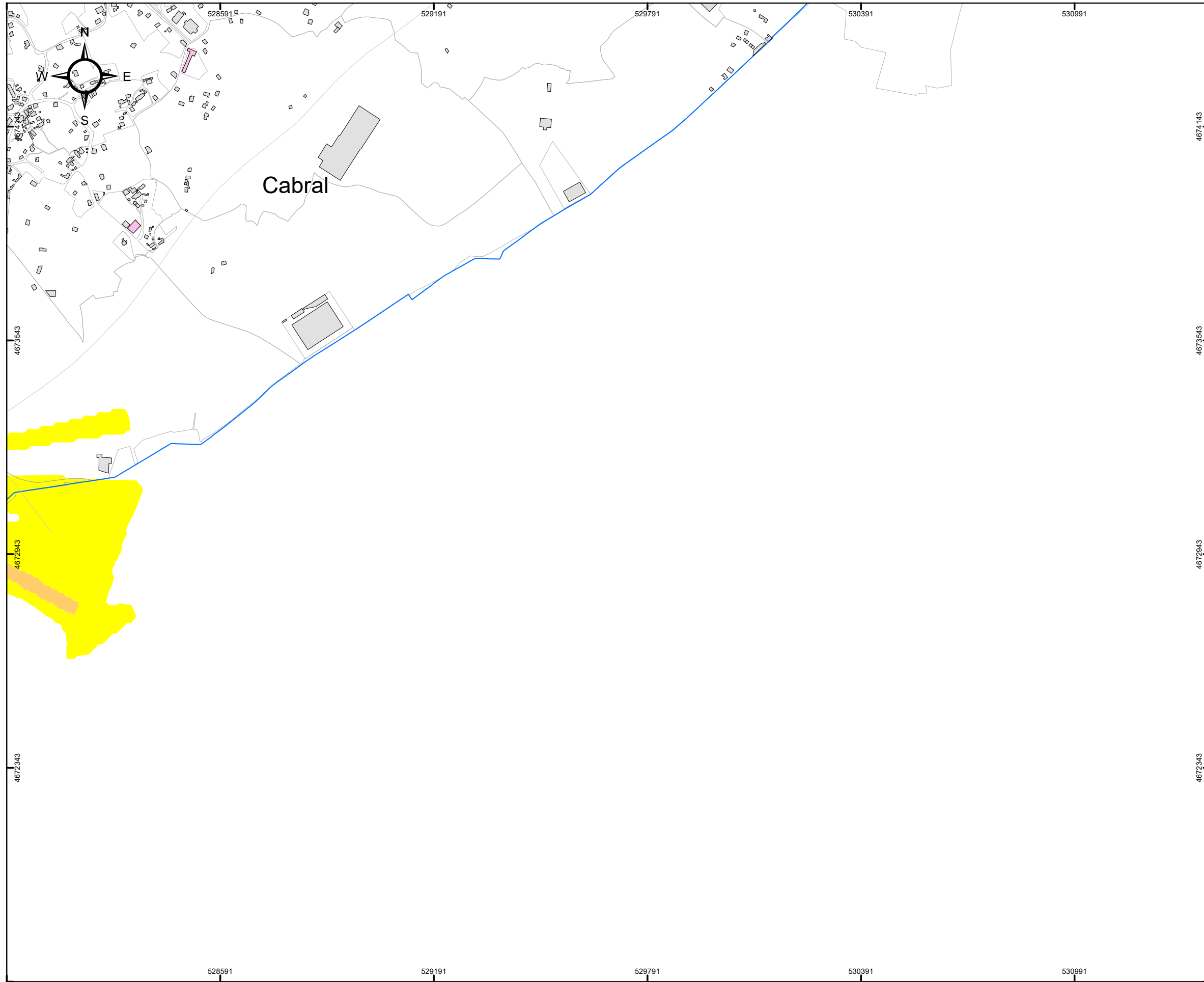
DIRECTOR DE CALIDAD: Manuel Sobreira Seoane
Dr. Ing. Telecomunicación

DIRECTOR TÉCNICO: Pablo Gómez Pérez
Ing. Telecomunicación

Universidade de Vigo | **sonen**
Centro de Acústica e Servizos de Telecomunicación, S.L.



Copia do documento - Concello de Vigo	Data impresión: 16/09/2022 10:03	Páxina 9 de 13
15859-306	CSV: A3ACB8-BCC555-2DBBBC-DQU5MX-NF3XXL-FD	
Pode validar e/ou obter copia electrónica do documento utilizando o código QR da esquerda ou o código de verificación na dirección http://www.vigo.org/csv		



MAPA ESTRATÉGICO DE RUIDOS DE LA AGLOMERACIÓN DE VIGO
AÑO 2022 (FASE 4ª)

TÍTULO DEL PLANO
NIVEL GLOBAL DE RUIDO EN PERIODO COMPLETO (24h) DEBIDO A LA ACTIVIDAD INDUSTRIAL

PLANO ID.
Ag_GAL_17_1_Lden

LOCALIZACIÓN
VIGO (PONTEVEDRA)
SIST. COORDENADAS: ETRS89 UTM Zone 29N

ESCALA
DIN A3:
1:10.000
0 50 100 200 300 Metros

Nº SECCIÓN
C4

DELIMITACIONES

- LIMITE_PARROQUIAS
- PARCELARIO GENERAL

EMISORES ACÚSTICOS

- INDUSTRIA LÍNEA
- INDUSTRIA FOCO

TIPOS DE EDIFICACIONES

- USO DOCENTE / CULTURAL
- USO SANITARIO
- USO RECREATIVO / ESPECTÁCULOS
- USO TERCIARIO
- USO INDUSTRIAL
- USO RESIDENCIAL Y OTROS
- BARRERA ACÚSTICA

NIVEL DE RUIDO
Lden (dBA)

- 55 - 60
- 60 - 65
- 65 - 70
- 70 - 75
- > 75

RESPONSABLES DEL EQUIPO TÉCNICO

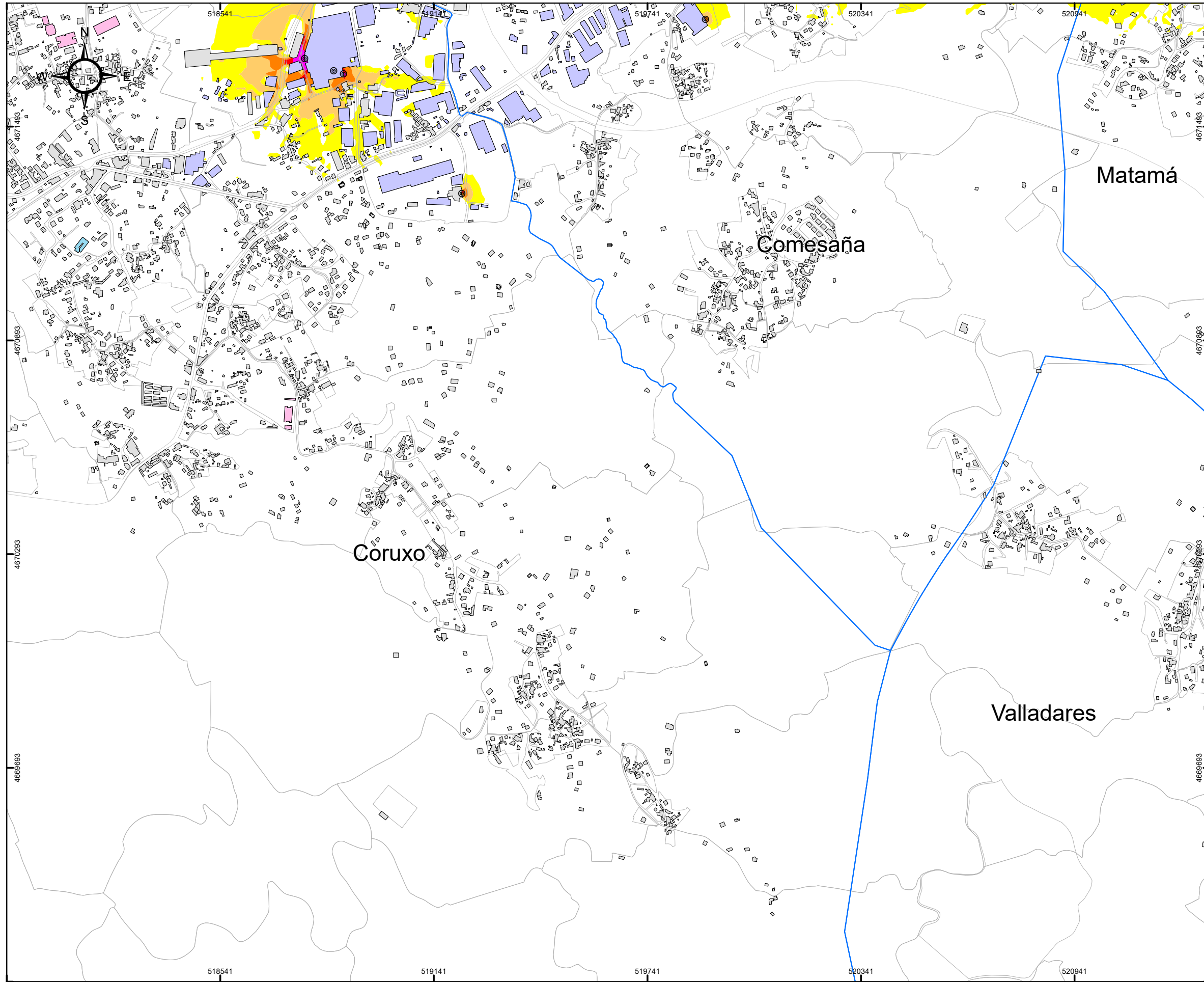
DIRECTOR DE CALIDAD
Manuel Sobreira Seoane
Dr. Ing. Telecomunicación

DIRECTOR TÉCNICO
Pablo Gómez Pérez
Ing. Telecomunicación

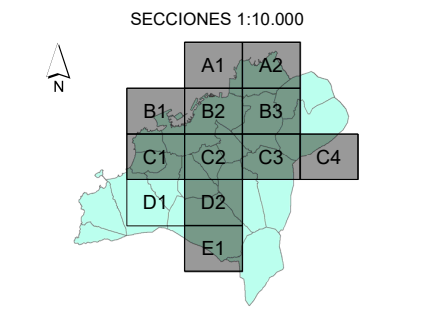
Universidade de Vigo **sonen**
Centro de Acústica e Servizos de Telecomunicación, S.L.



Copia do documento - Concello de Vigo	Data impresión: 16/09/2022 10:03	Páxina 10 de 13
15859-306	CSV: A3ACB8-BCC555-2DBBBC-DQU5MX-NF3XXL-FD	
Pode validar e/ou obter copia electrónica do documento utilizando o código QR da esquerda ou o código de verificación na dirección http://www.vigo.org/csv		



CONCELLO DE VIGO

MAPA ESTRATÉGICO DE RUIDOS DE LA AGLOMERACIÓN DE VIGO
AÑO 2022 (FASE 4ª)

TÍTULO DEL PLANO
NIVEL GLOBAL DE RUIDO EN PERIODO COMPLETO (24h) DEBIDO A LA ACTIVIDAD INDUSTRIAL

PLANO ID.
Ag_GAL_17_1_Lden

LOCALIZACIÓN
VIGO (PONTEVEDRA)
SIST. COORDENADAS: ETRS89 UTM Zone 29N

ESCALA
DIN A3:
1:10.000
0 50 100 200 300 Metros

Nº SECCIÓN
D1

DELIMITACIONES

- ▬ LIMITE_PARROQUIAS
- ▭ PARCELARIO GENERAL

EMISORES ACÚSTICOS

- ▬▬▬ INDUSTRIA LÍNEA
- ⊙ INDUSTRIA FOCO

TIPOS DE EDIFICACIONES

- USO DOCENTE / CULTURAL
- USO SANITARIO
- USO RECREATIVO / ESPECTÁCULOS
- USO TERCIARIO
- USO INDUSTRIAL
- USO RESIDENCIAL Y OTROS
- BARRERA ACÚSTICA

NIVEL DE RUIDO Lden (dBA)

- 55 - 60
- 60 - 65
- 65 - 70
- 70 - 75
- > 75

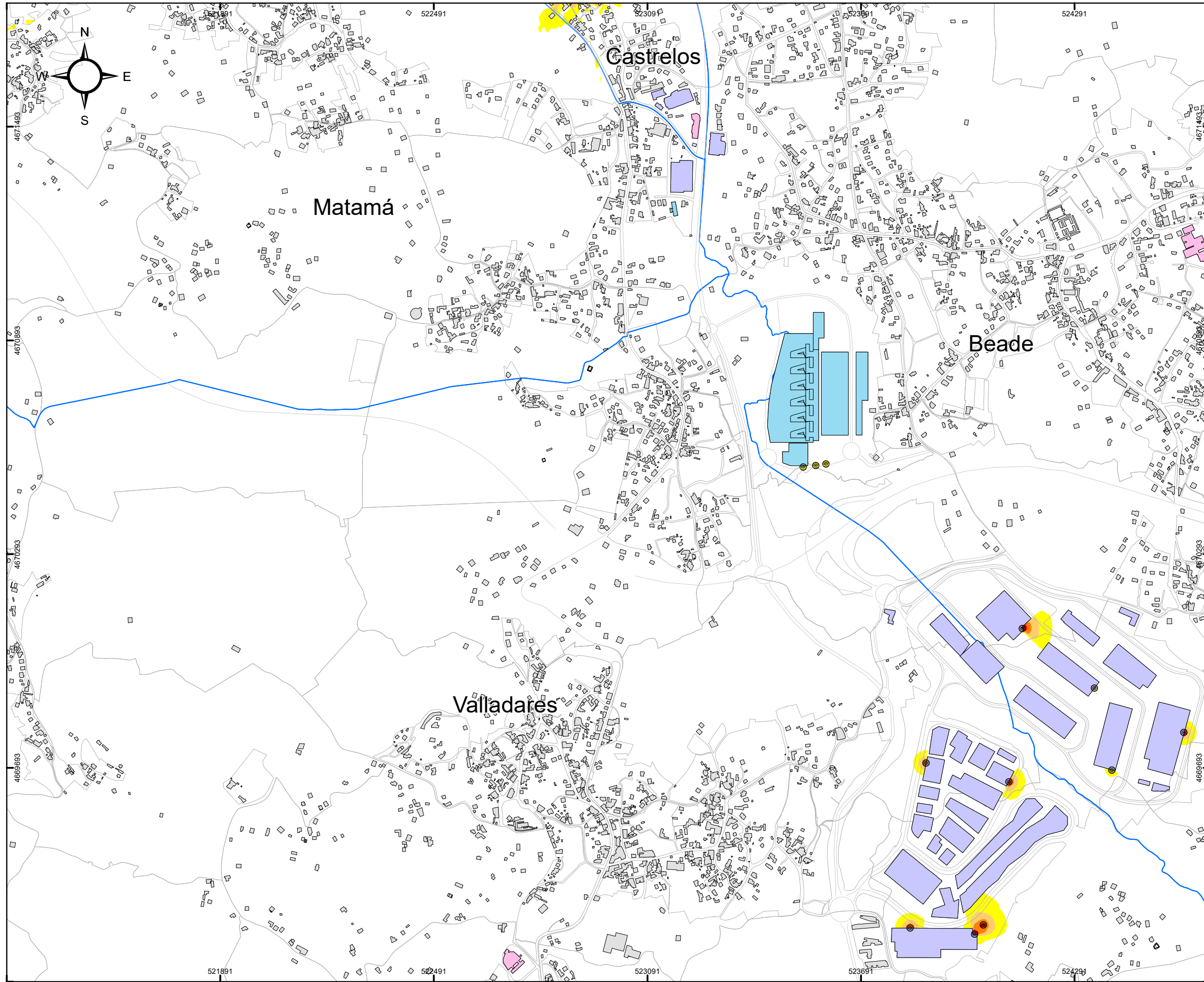
RESPONSABLES DEL EQUIPO TÉCNICO

DIRECTOR DE CALIDAD
Manuel Sobreira Seoane
Dr. Ing. Telecomunicación
Universidade de Vigo

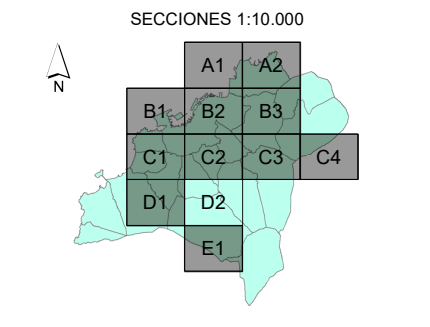
DIRECTOR TÉCNICO
Pablo Gómez Pérez
Ing. Telecomunicación
sonen
Centro de Asesoría e Servizos de Telecomunicación, S.L.



Copia do documento - Concello de Vigo	Data impresión: 16/09/2022 10:03	Páxina 11 de 13
15859-306	CSV: A3ACB8-BCC555-2DBBBC-DQU5MX-NF3XXL-FD	
Pode validar e/ou obter copia electrónica do documento utilizando o código QR da esquerda ou o código de verificación na dirección http://www.vigo.org/csv		



CONCELLO DE VIGO

MAPA ESTRATÉGICO DE RUIDOS DE LA AGLOMERACIÓN DE VIGO
AÑO 2022 (FASE 4ª)

TÍTULO DEL PLANO
NIVEL GLOBAL DE RUIDO EN PERIODO COMPLETO (24h) DEBIDO A LA ACTIVIDAD INDUSTRIAL

PLANO ID.
Ag_GAL_17_1_Lden

LOCALIZACIÓN
VIGO (PONTEVEDRA)
SIST. COORDENADAS: ETRS89 UTM Zone 29N

ESCALA
DIN A3:
1:10.000
0 50 100 200 300 Metros

Nº SECCIÓN
D2

DELIMITACIONES

- LIMITE_PARROQUIAS
- PARCELARIO GENERAL

EMISORES ACÚSTICOS

- INDUSTRIA LÍNEA
- INDUSTRIA FOCO

TIPOS DE EDIFICACIONES

- USO DOCENTE / CULTURAL
- USO SANITARIO
- USO RECREATIVO / ESPECTÁCULOS
- USO TERCIARIO
- USO INDUSTRIAL
- USO RESIDENCIAL Y OTROS
- BARRERA ACÚSTICA

NIVEL DE RUIDO
Lden (dBA)

- 55 - 60
- 60 - 65
- 65 - 70
- 70 - 75
- > 75

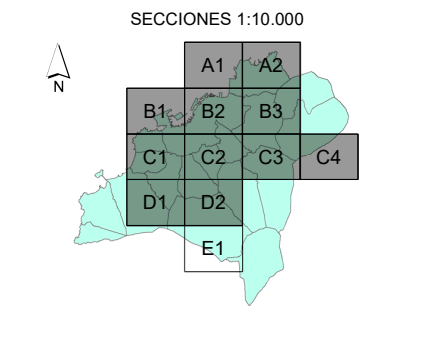
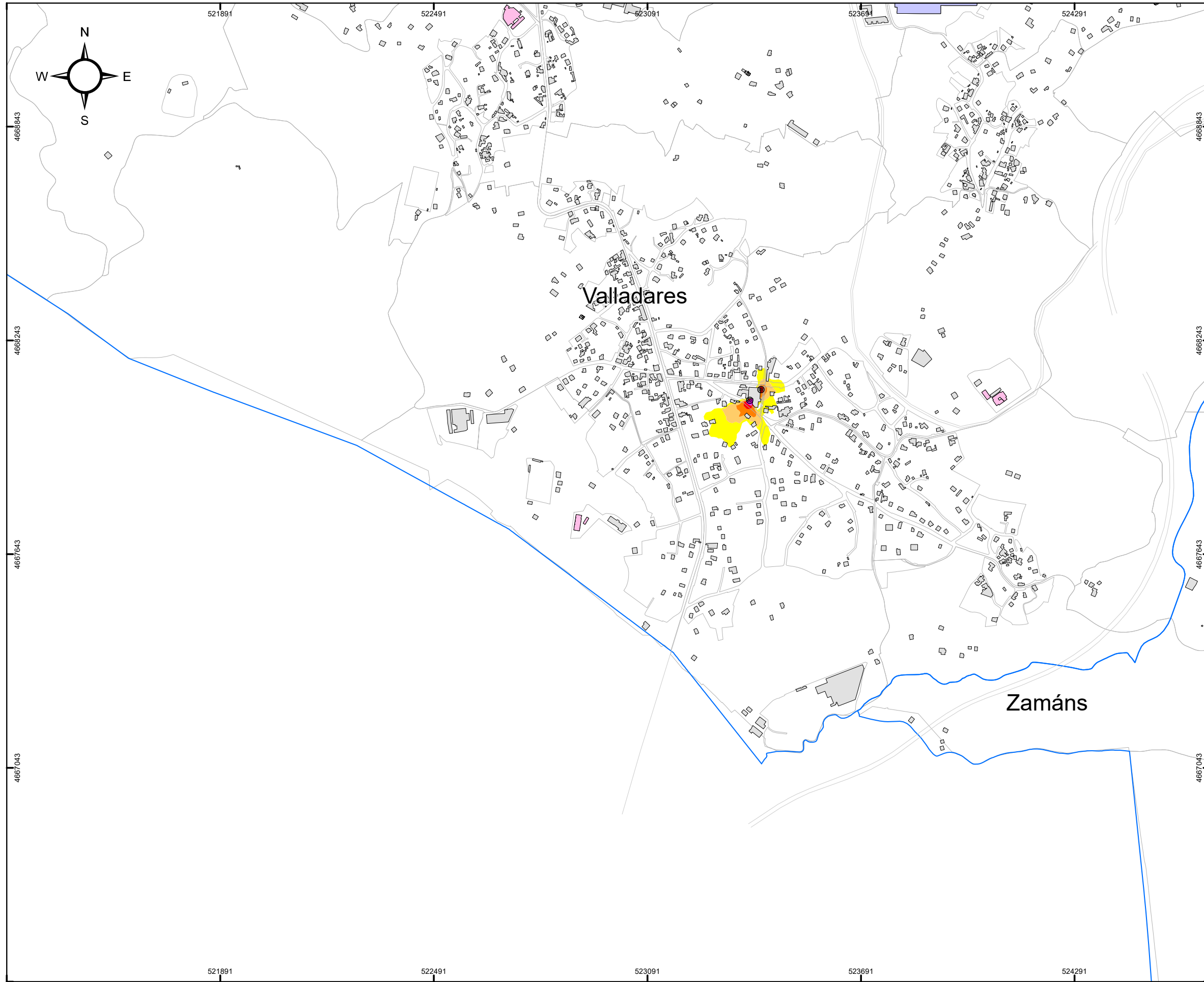
RESPONSABLES DEL EQUIPO TÉCNICO

DIRECTOR DE CALIDAD
Manuel Sobreira Seoane
Dr. Ing. Telecomunicación
Universidade de Vigo

DIRECTOR TÉCNICO
Pablo Gómez Pérez
Ing. Telecomunicación
sonen
Centro de Acústica e Servizos de Telecomunicación, S.L.



Copia do documento - Concello de Vigo	Data impresión: 16/09/2022 10:03	Páxina 12 de 13
15859-306	CSV: A3ACB8-BCC555-2DBBBC-DQU5MX-NF3XXL-FD	
Pode validar e/ou obter copia electrónica do documento utilizando o código QR da esquerda ou o código de verificación na dirección http://www.vigo.org/csv		



MAPA ESTRATÉGICO DE RUIDOS DE LA AGLOMERACIÓN DE VIGO AÑO 2022 (FASE 4ª)	
TÍTULO DEL PLANO	NIVEL GLOBAL DE RUIDO EN PERIODO COMPLETO (24h) DEBIDO A LA ACTIVIDAD INDUSTRIAL
PLANO ID.	Ag_GAL_17_1_Lden
LOCALIZACIÓN	VIGO (PONTEVEDRA) SIST. COORDENADAS: ETRS89 UTM Zone 29N
ESCALA	DIN A3: 1:10.000
Nº SECCIÓN	E1

DELIMITACIONES	<ul style="list-style-type: none"> LIMITE_PARROQUIAS PARCELARIO GENERAL
EMISORES ACÚSTICOS	<ul style="list-style-type: none"> INDUSTRIA LÍNEA INDUSTRIA FOCO
TIPOS DE EDIFICACIONES	<ul style="list-style-type: none"> USO DOCENTE / CULTURAL USO SANITARIO USO RECREATIVO / ESPECTÁCULOS USO TERCIARIO USO INDUSTRIAL USO RESIDENCIAL Y OTROS BARRERA ACÚSTICA
NIVEL DE RUIDO Lden (dBA)	<ul style="list-style-type: none"> 55 - 60 60 - 65 65 - 70 70 - 75 > 75

RESPONSABLES DEL EQUIPO TÉCNICO	
DIRECTOR DE CALIDAD Manuel Sobreira Seoane Dr. Ing. Telecomunicación	DIRECTOR TÉCNICO Pablo Gómez Pérez Ing. Telecomunicación



Copia do documento - Concello de Vigo	Data impresión: 16/09/2022 10:03	Páxina 13 de 13
15859-306	CSV: A3ACB8-BCC555-2DBBBC-DQU5MX-NF3XXL-FD	
Pode validar e/ou obter copia electrónica do documento utilizando o código QR da esquerda ou o código de verificación na dirección http://www.vigo.org/csv		